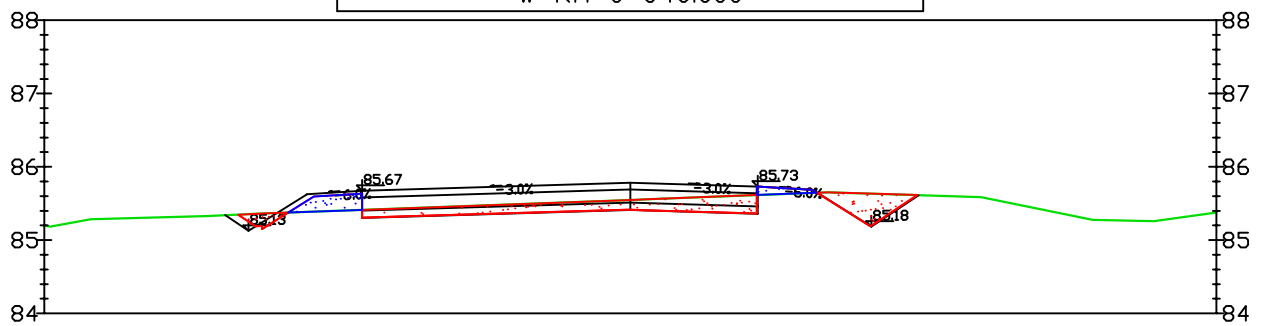


Droga leśna-dojazd pożarowy nr 2
w km 0+040.000



Odsunięcia od osi	8.68	-5.12	-3.11	0.00	2.48	8.68
Rzędne drogi		85.19	85.69	85.78	85.69	
Rzędne terenu	85.29	85.36	85.43	85.35	85.64	85.38



BIURO STUDIÓW I PROJEKTÓW LEŚNICTWA
90-508 Łódź, ul Gdańska 112

Temat: Projekt przebudowy drogi leśnej dojazd pożarowy

Data
11.2022 r.

Obiekt: Droga leśna dojazd pożarowy Nadleśnictwo Dąbrowa

Skala
1:100

Branża: Drogowa

Nr rys. 5/1

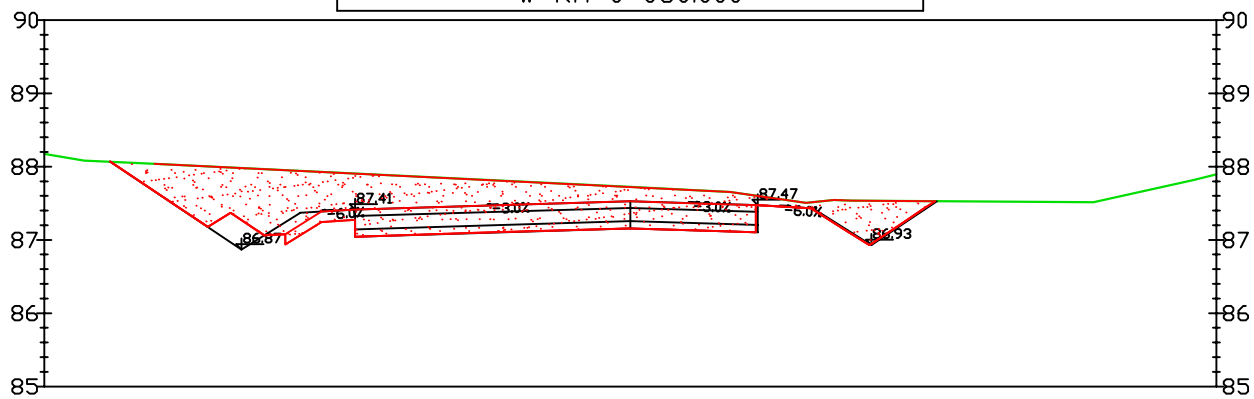
Tytuł rysunku: Przekroje poprzeczne

mgr inż. Jan Moreń

Upr. bud. nr
298/89/WŁ

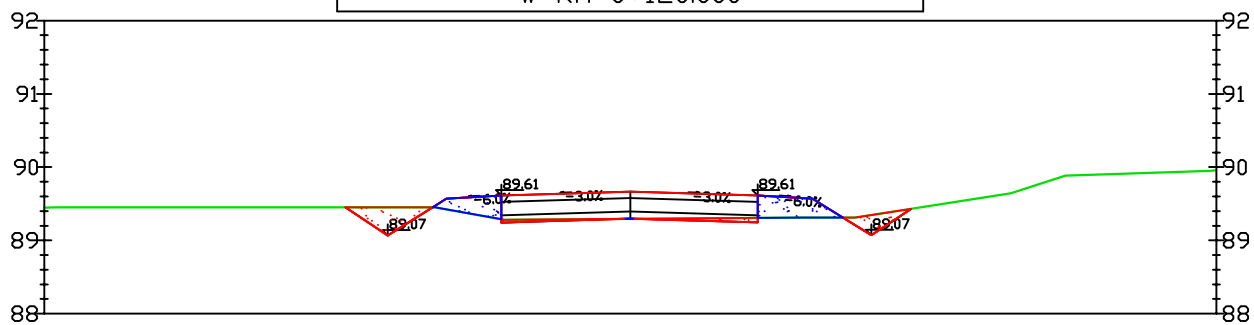
Podpis

Droga leśna-dojazd pożarowy nr 2
w km 0+080.000



Odsunięcia od osi	0.00	-4.22	-2.04	0.00	2.17	0.00
Rzędne drogi		87.39	87.47	87.53	87.45	
Rzędne terenu	88.17	87.93	87.82	87.72	87.54	87.69

Droga leśna-dojazd pożarowy nr 2
w km 0+120.000



Odsunięcia od osi	0.00	-2.37	0.00	2.35	0.00
Rzędne drogi		89.58	89.67	89.58	
Rzędne terenu	89.45	89.40	89.30	89.31	89.36



BIURO STUDIÓW I PROJEKTÓW LEŚNICTWA
90-508 Łódź, ul Gdańska 112

Temat: Projekt przebudowy drogi leśnej dojazd pożarowy

Data
11.2022 r.

Obiekt: Droga leśna dojazd pożarowy Nadleśnictwo Dąbrowa

Skala
1:100

Branża: Drogowa

Nr rys. 5/2

Tytuł rysunku: Przekroje poprzeczne

mgr inż. Jan Moreń

Upr. bud. nr
298/89/WŁ

Podpis

Odsunięcia od osi	0,00	-2,44	0,00	2,58	0,00
Rzędne drogi		92,25	92,24	92,24	
Rzędne terenu	92,79	92,44	92,25	92,29	93,08

Odsunięcia od osi	0,00	-5,08	-2,77	0,00	2,50	0,00
Rzędne drogi		93,60	93,65	93,73	93,63	
Rzędne terenu	94,01	94,11	94,06	94,00	93,95	93,99



BIURO STUDIÓW I PROJEKTÓW LEŚNICTWA
90-508 Łódź, ul Gdańska 112

Temat: Projekt przebudowy drogi leśnej dojazd pożarowy

Data
11.2022 r.

Obiekt: Droga leśna dojazd pożarowy Nadleśnictwo Dąbrowa

Skala
1:100

Branża: Drogowa

Nr rys. 5/3

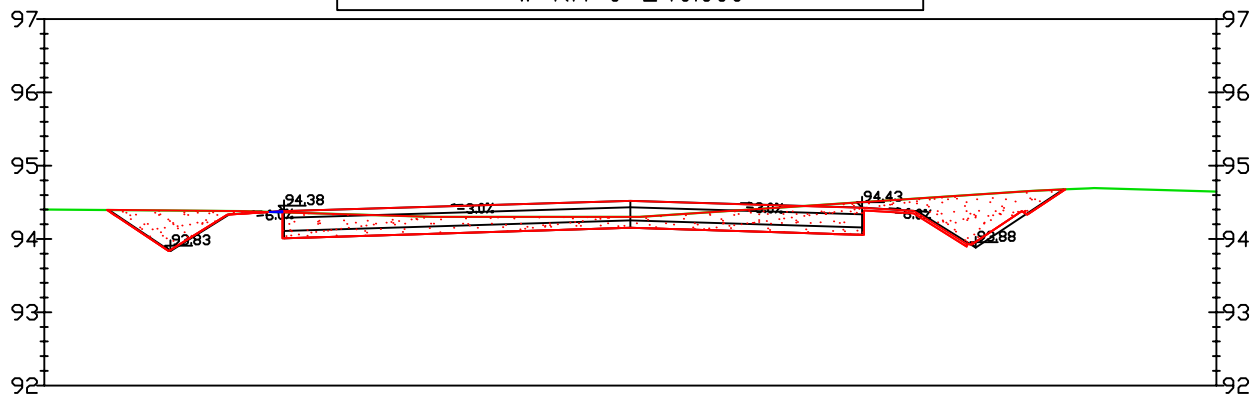
Tytuł rysunku: Przekroje poprzeczne

mgr inż. Jan Moreń

Upr. bud. nr
298/89/WŁ

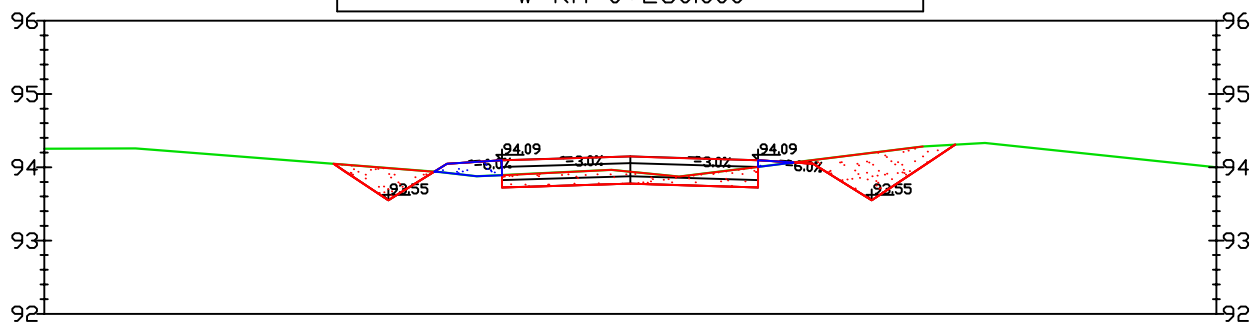
Podpis

Droga leśna-dojazd pożarowy nr 2
w km 0+240.000



Odsunięcia od osi	6.68	-6.30	-4.29	0.00	2.74	5.34	6.68
Rzędne drogi		93.83	94.39	94.52	94.44	94.38	
Rzędne terenu	94.48	94.39	94.35	94.30	94.47	94.65	94.65

Droga leśna-dojazd pożarowy nr 2
w km 0+280.000



Odsunięcia od osi	6.68	-2.35	0.00	2.50	6.68
Rzędne drogi		94.06	94.15	94.05	
Rzędne terenu	94.08	93.90	93.94	94.10	94.08



BIURO STUDIÓW I PROJEKTÓW LEŚNICTWA
90-508 Łódź, ul Gdańska 112

Temat: Projekt przebudowy drogi leśnej dojazd pożarowy

Data
11.2022 r.

Obiekt: Droga leśna dojazd pożarowy Nadleśnictwo Dąbrowa

Skala
1:100

Branża: Drogowa

Nr rys. 5/4

Tytuł rysunku: Przekroje poprzeczne

mgr inż. Jan Moreń

Upr. bud. nr
298/89/WŁ

Podpis

Odsunięcia od osi	0,00	-2,13	0,00	2,12
Rzędne drogi		93,44	93,52	93,44
Rzędne terenu	93,16	93,30	93,27	93,28

Odsunięcia od osi	-8,48	-2,37	0,00	2,35
Rzędne drogi		93,21	93,30	93,21
Rzędne terenu	93,58	93,42	93,31	93,48



Temat: Projekt przebudowy drogi leśnej dojazd pożarowy

Data
11.2022 r.

Obiekt: Droga leśna dojazd pożarowy Nadleśnictwo Dąbrowa

Skala
1:100

Branża: Drogowa

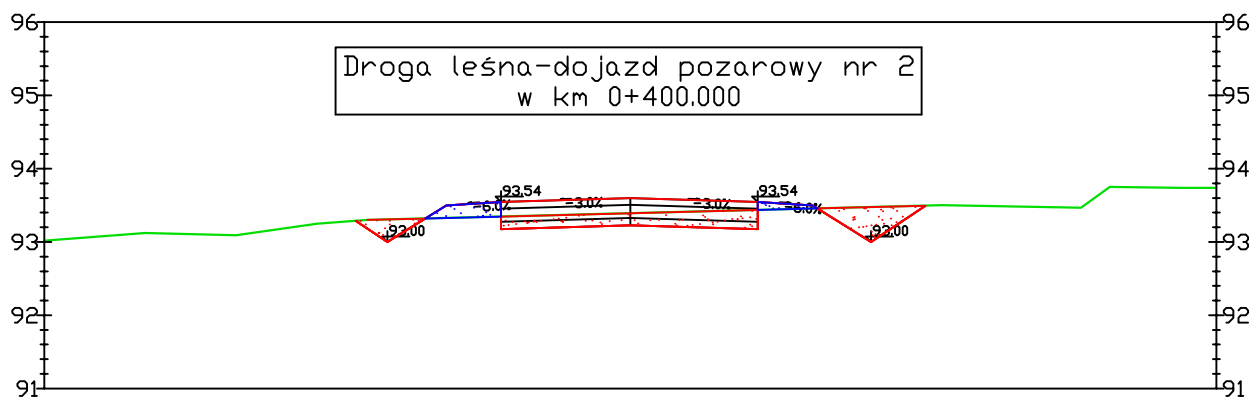
Nr rys. 5/5

Tytuł rysunku: Przekroje poprzeczne

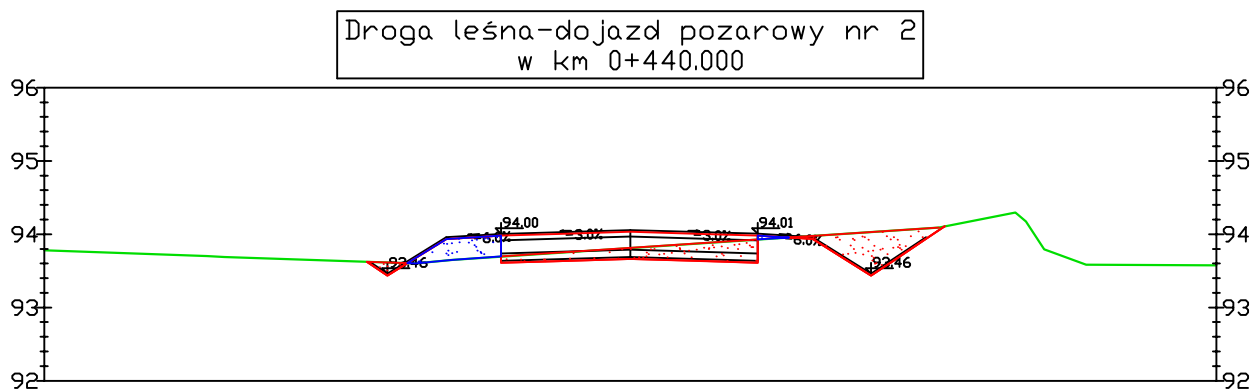
mgr inż. Jan Moreń

Upr. bud. nr
298/89/WŁ

Podpis



Odsunięcia od osi	0.00	-2.51	0.00	2.49	0.00
Rzędne drogi		93.50	93.60	93.50	
Rzędne terenu	93.62	93.33	93.39	93.46	93.74



Odsunięcia od osi	0.00	-2.09	0.00	2.07	0.00
Rzędne drogi		93.96	94.03	93.96	
Rzędne terenu	93.76	93.67	93.81	93.95	93.68



BIURO STUDIÓW I PROJEKTÓW LEŚNICTWA
90-508 Łódź, ul Gdańska 112

Temat: Projekt przebudowy drogi leśnej dojazd pożarowy

Data
11.2022 r.

Obiekt: Droga leśna dojazd pożarowy Nadleśnictwo Dąbrowa

Skala
1:100

Branża: Drogowa

Nr rys. 5/6

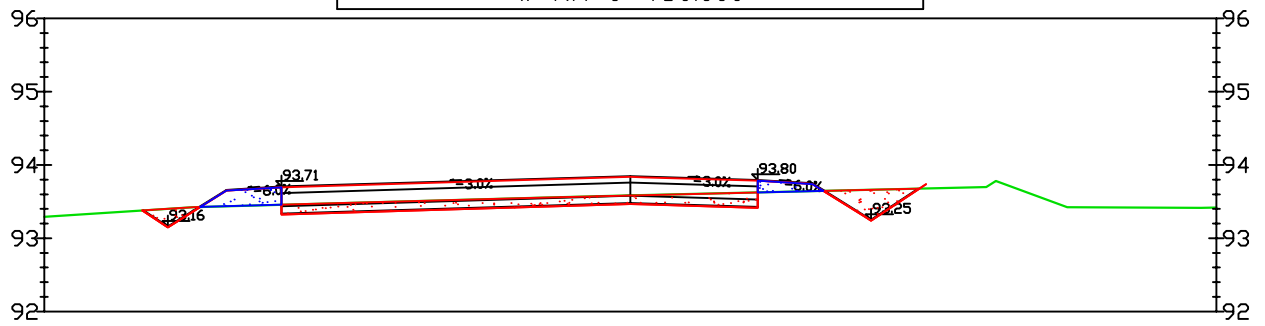
Tytuł rysunku: Przekroje poprzeczne

mgr inż. Jan Moreń

Upr. bud. nr
298/89/WŁ

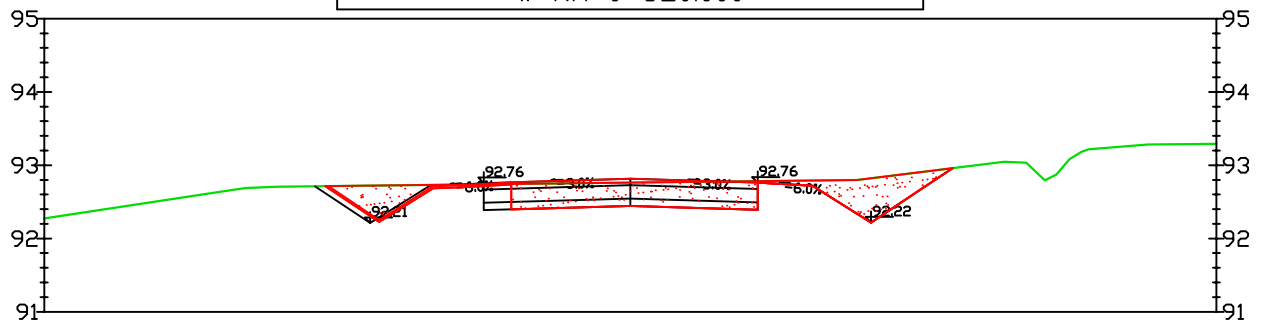
Podpis

Droga leśna-dojazd pożarowy nr 2
w km 0+480.000



Odsunięcia od osi	0.00	-6.31	-4.19	0.00	2.40	0.00
Rzędne drogi		93.15	93.71	93.84	93.74	
Rzędne terenu	93.59	93.40	93.47	93.58	93.64	93.42

Droga leśna-dojazd pożarowy nr 2
w km 0+520.000



Odsunięcia od osi	0.00	-2.31	0.00	2.49	0.00
Rzędne drogi		92.73	92.82	92.72	
Rzędne terenu	92.52	92.74	92.76	92.79	92.59



BIURO STUDIÓW I PROJEKTÓW LEŚNICTWA
90-508 Łódź, ul Gdańska 112

Temat: Projekt przebudowy drogi leśnej dojazd pożarowy

Data
11.2022 r.

Obiekt: Droga leśna dojazd pożarowy Nadleśnictwo Dąbrowa

Skala
1:100

Branża: Drogowa

Nr rys. 5/7

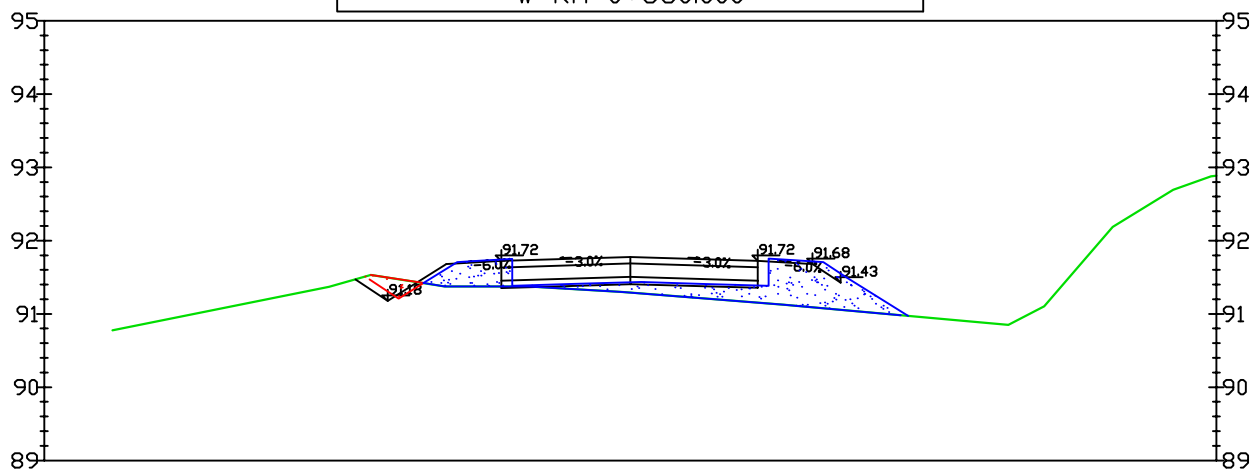
Tytuł rysunku: Przekroje poprzeczne

mgr inż. Jan Moreń

Upr. bud. nr
298/89/WŁ

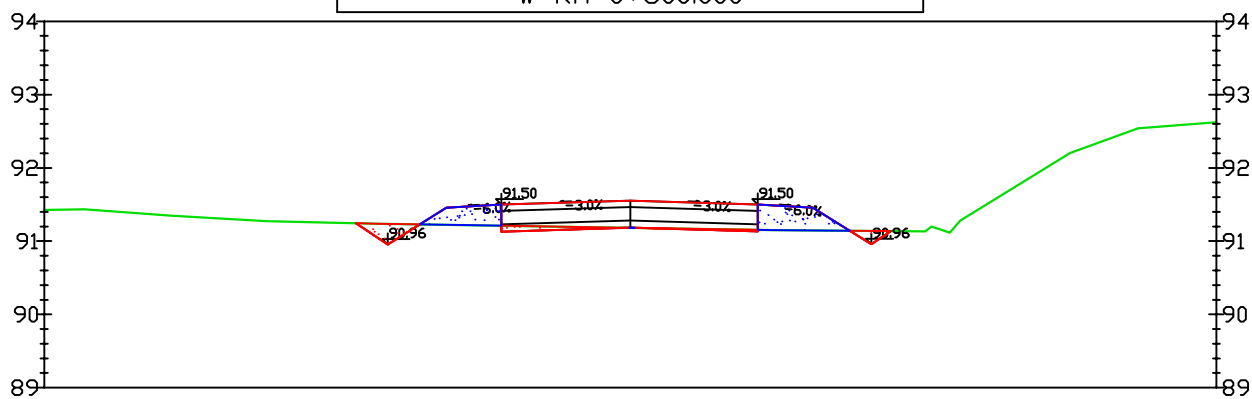
Podpis

Droga leśna-dojazd pożarowy nr 2
w km 0+560.000



Odsunięcia od osi	0.00	-2.01	0.00	2.24	3.69	0.00
Rzędne drogi		91.73	91.80	91.73		
Rzędne terenu		91.38	91.29	91.11		92.88

Droga leśna-dojazd pożarowy nr 2
w km 0+600.000



Odsunięcia od osi	0.00	-2.51	0.00	2.49	0.00
Rzędne drogi		91.46	91.55	91.46	
Rzędne terenu		91.22	91.18	91.15	



BIURO STUDIÓW I PROJEKTÓW LEŚNICTWA
90-508 Łódź, ul Gdańska 112

Temat: Projekt przebudowy drogi leśnej dojazd pożarowy

Data
11.2022 r.

Obiekt: Droga leśna dojazd pożarowy Nadleśnictwo Dąbrowa

Skala
1:100

Branża: Drogowa

Nr rys. 5/8

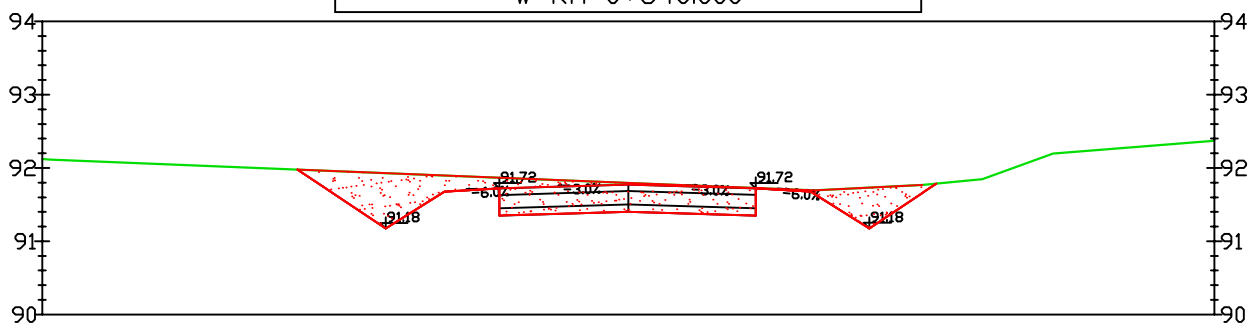
Tytuł rysunku: Przekroje poprzeczne

mgr inż. Jan Moreń

Upr. bud. nr
298/89/WŁ

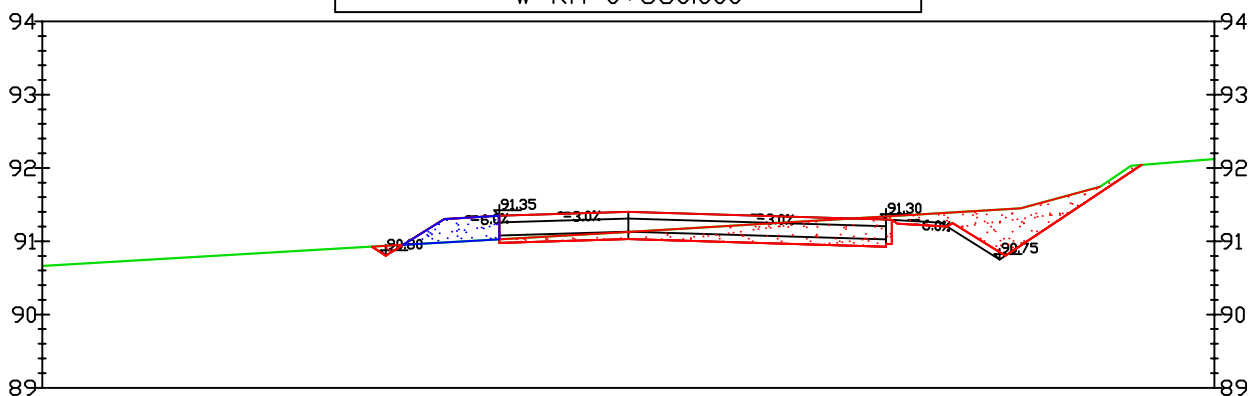
Podpis

Droga leśna-dojazd pożarowy nr 2
w km 0+640.000



Odsunięcia od osi	0.00	-2.48	0.00	2.49	0.00
Rzędne drogi		91.68	91.77	91.68	
Rzędne terenu	92.15	91.90	91.80	91.70	92.37

Droga leśna-dojazd pożarowy nr 2
w km 0+680.000



Odsunięcia od osi	0.00	-2.44	0.00	3.52	5.82	0.00
Rzędne drogi		91.31	91.40	91.29	91.25	
Rzędne terenu	90.66	90.99	91.13	91.34	91.57	92.12



BIURO STUDIÓW I PROJEKTÓW LEŚNICTWA
90-508 Łódź, ul. Gdańska 112

Temat: Projekt przebudowy drogi leśnej dojazd pożarowy

Data
11.2022 r.

Obiekt: Droga leśna dojazd pożarowy Nadleśnictwo Dąbrowa

Skala
1:100

Branża: Drogowa

Nr rys. 5/9

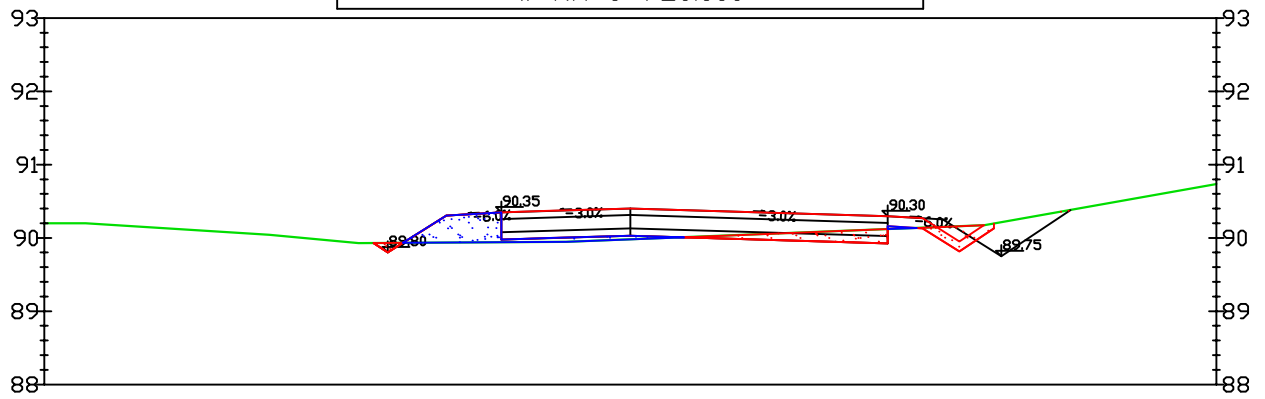
Tytuł rysunku: Przekroje poprzeczne

mgr inż. Jan Moreń

Upr. bud. nr
298/89/WŁ

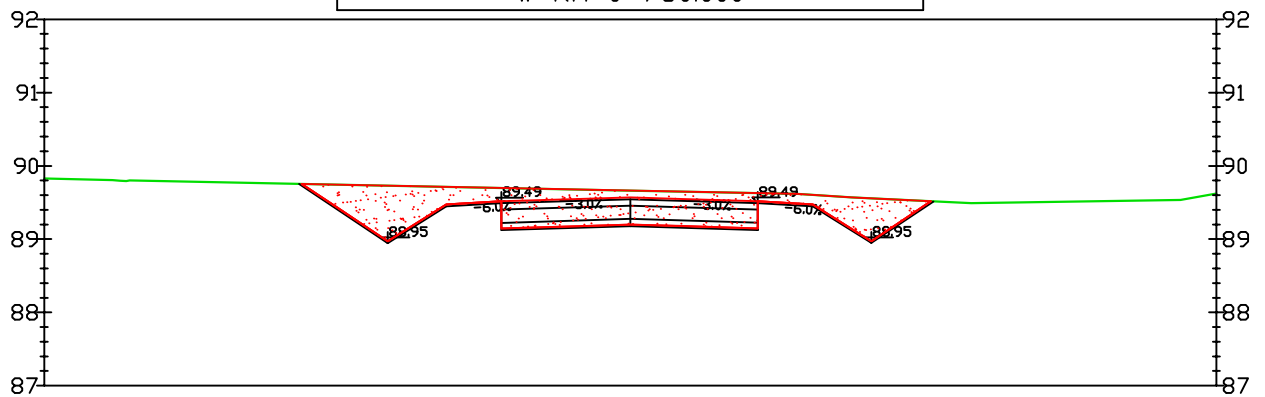
Podpis

Droga leśna-dojazd pożarowy nr 2
w km 0+720.000



Odsunięcia od osi	0.00	-2.23	0.00	3.52	5.63	0.00
Rzędne drogi		90.32	90.40	90.30	90.51	
Rzędne terenu	89.69	89.94	89.98	90.12	90.31	90.74

Droga leśna-dojazd pożarowy nr 2
w km 0+760.000



Odsunięcia od osi	0.00	-4.06	-2.06	0.00	2.19	0.00
Rzędne drogi		89.47	89.50	89.57	89.49	
Rzędne terenu	89.69	89.74	89.70	89.66	89.62	89.62



BIURO STUDIÓW I PROJEKTÓW LEŚNICTWA
90-508 Łódź, ul Gdańska 112

Temat: Projekt przebudowy drogi leśnej dojazd pożarowy

Data
11.2022 r.

Obiekt: Droga leśna dojazd pożarowy Nadleśnictwo Dąbrowa

Skala
1:100

Branża: Drogowa

Nr rys. 5/10

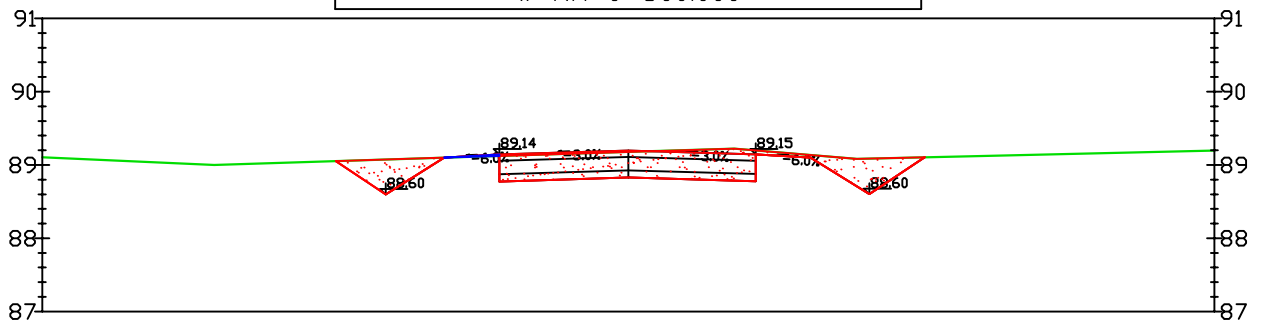
Tytuł rysunku: Przekroje poprzeczne

mgr inż. Jan Moreń

Upr. bud. nr
298/89/WŁ

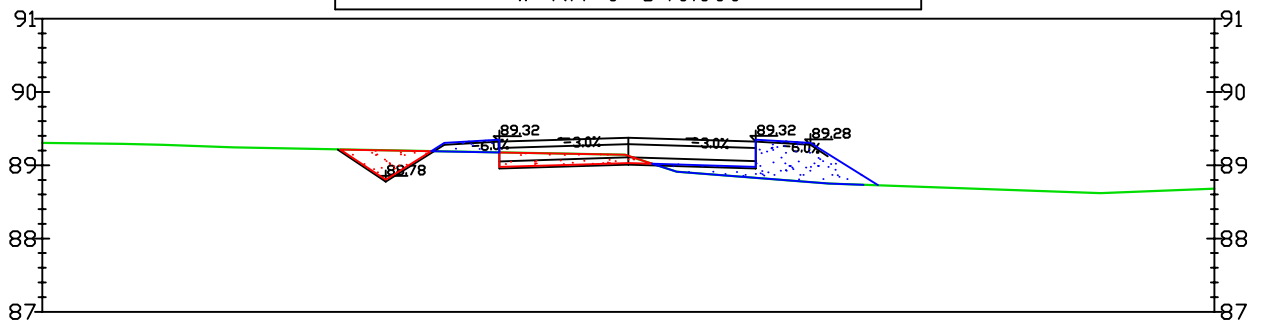
Podpis

Droga leśna-dojazd pożarowy nr 2
w km 0+800.000



Odsunięcia od osi	0.00	-2.51	0.00	2.49	0.00
Rzędne drogi		89.10	89.20	89.10	
Rzędne terenu	89.11	89.10	89.18	89.14	89.26

Droga leśna-dojazd pożarowy nr 2
w km 0+840.000



Odsunięcia od osi	0.00	-2.21	0.00	2.04	3.21	0.00
Rzędne drogi		89.32	89.40	89.33		
Rzędne terenu	89.38	89.18	89.13	89.80		89.68



BIURO STUDIÓW I PROJEKTÓW LEŚNICTWA
90-508 Łódź, ul Gdańska 112

Temat: Projekt przebudowy drogi leśnej dojazd pożarowy

Data
11.2022 r.

Obiekt: Droga leśna dojazd pożarowy Nadleśnictwo Dąbrowa

Skala
1:100

Branża: Drogowa

Nr rys. 5/11

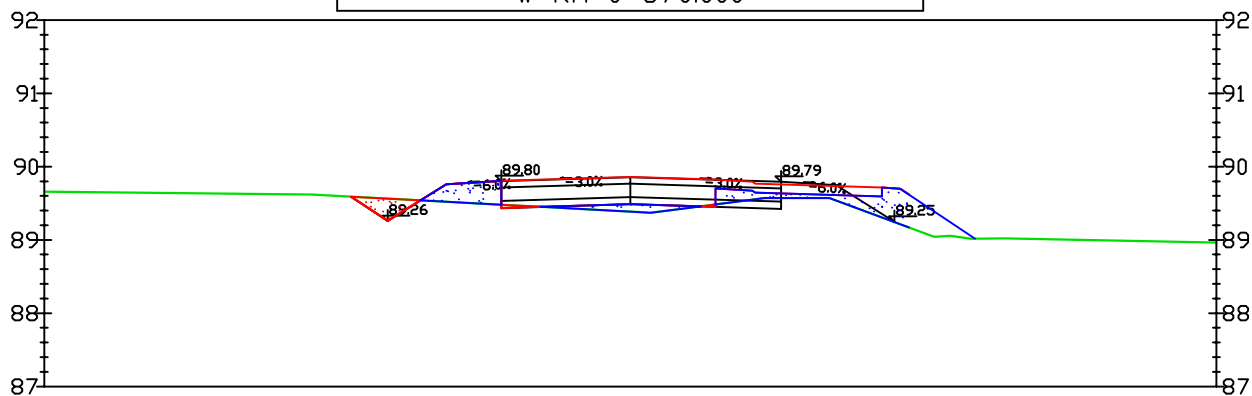
Tytuł rysunku: Przekroje poprzeczne

mgr inż. Jan Moreń

Upr. bud. nr
298/89/WŁ

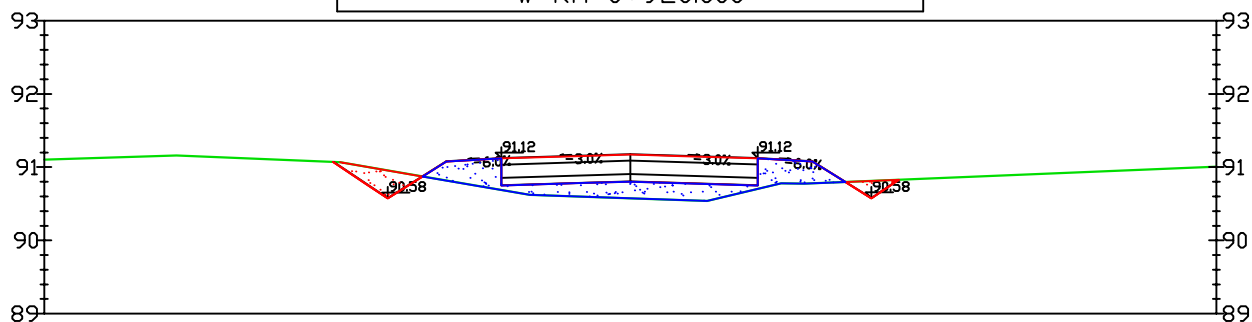
Podpis

Droga leśna-dojazd pożarowy nr 2
w km 0+870.000



Odsunięcia od osi	0.00	-2.01	0.00	3.43	0.00
Rzędne drogi		89.79	89.86	89.71	
Rzędne terenu	89.66	89.49	89.39	89.31	88.96

Droga leśna-dojazd pożarowy nr 2
w km 0+920.000



Odsunięcia od osi	0.00	-2.05	0.00	2.20	0.00
Rzędne drogi		91.10	91.17	91.09	
Rzędne terenu	90.49	90.74	90.57	90.78	91.08



BIURO STUDIÓW I PROJEKTÓW LEŚNICTWA
90-508 Łódź, ul Gdańska 112

Temat: Projekt przebudowy drogi leśnej dojazd pożarowy

Data
11.2022 r.

Obiekt: Droga leśna dojazd pożarowy Nadleśnictwo Dąbrowa

Skala
1:100

Branża: Drogowa

Nr rys. 5/12

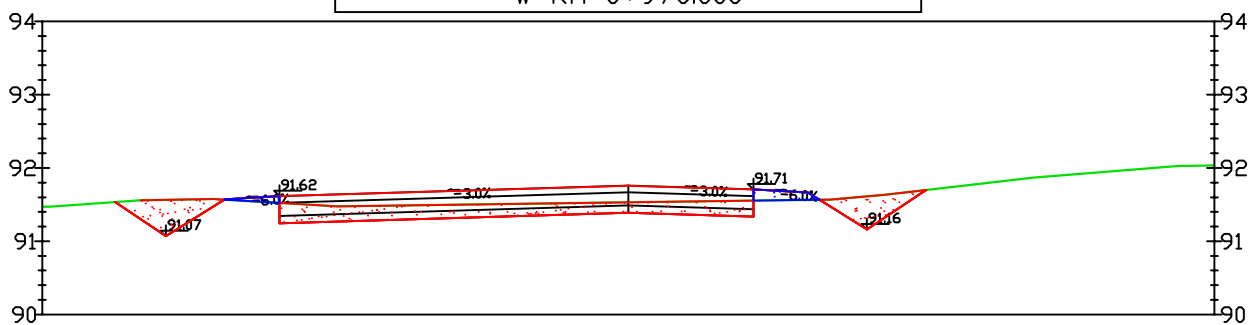
Tytuł rysunku: Przekroje poprzeczne

mgr inż. Jan Moreń

Upr. bud. nr
298/89/WŁ

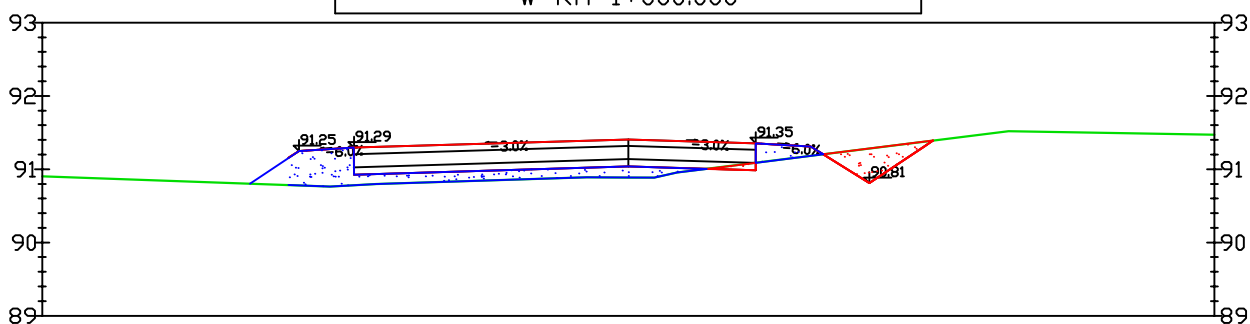
Podpis

Droga leśna-dojazd pożarowy nr 2
w km 0+970.000



Odsunięcia od osi	0.00	-4.76	0.00	2.46	0.00
Rzędne drogi		91.62	91.76	91.66	
Rzędne terenu	91.47	91.52	91.53	91.56	91.64

Droga leśna-dojazd pożarowy nr 2
w km 1+000.000



Odsunięcia od osi	0.00	-4.64	-3.74	0.00	2.49	0.00
Rzędne drogi		91.15	91.29	91.41	91.31	
Rzędne terenu	90.98	90.78	90.78	90.89	91.18	91.47



BIURO STUDIÓW I PROJEKTÓW LEŚNICTWA
90-508 Łódź, ul Gdańska 112

Temat: Projekt przebudowy drogi leśnej dojazd pożarowy

Data
11.2022 r.

Obiekt: Droga leśna dojazd pożarowy Nadleśnictwo Dąbrowa

Skala
1:100

Branża: Drogowa

Nr rys. 5/13

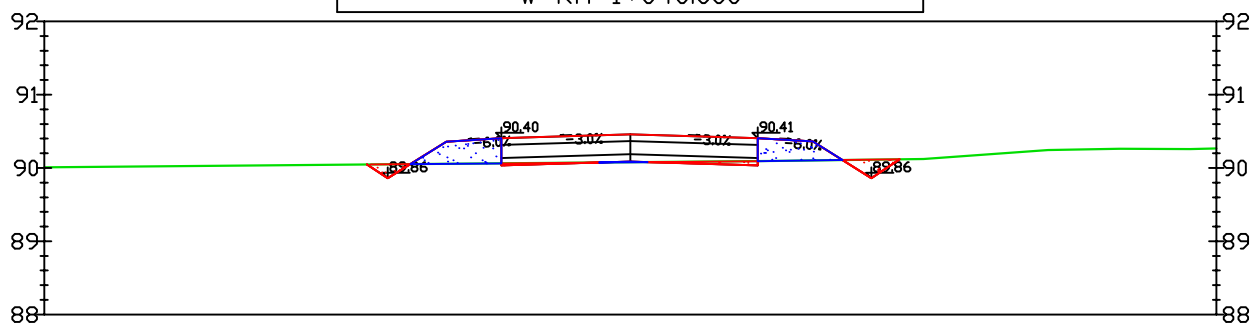
Tytuł rysunku: Przekroje poprzeczne

mgr inż. Jan Moreń

Upr. bud. nr
298/89/WŁ

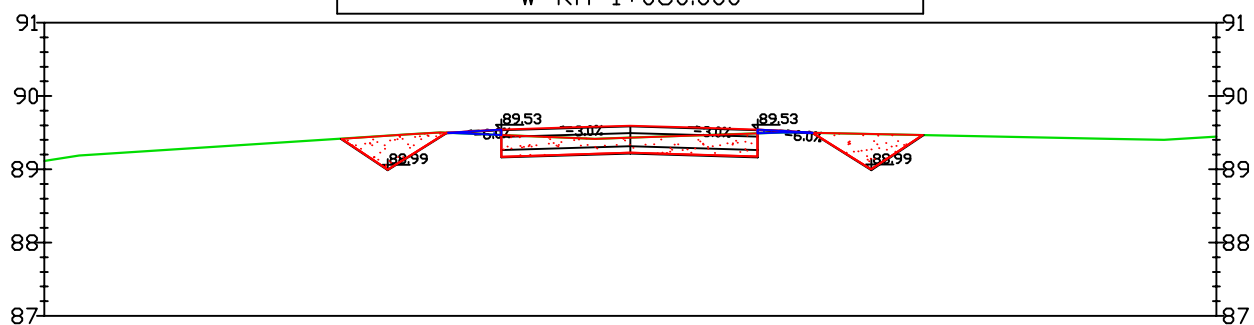
Podpis

Droga leśna-dojazd pożarowy nr 2
w km 1+040.000



Odsunięcia od osi	0.00	-2.06	0.00	2.04	0.00
Rzędne drogi		90.39	90.46	90.39	
Rzędne terenu	90.00	90.06	90.08	90.10	90.07

Droga leśna-dojazd pożarowy nr 2
w km 1+080.000



Odsunięcia od osi	0.00	-2.16	0.00	2.08	0.00
Rzędne drogi		89.52	89.60	89.52	
Rzędne terenu	89.41	89.48	89.43	89.50	89.45



BIURO STUDIÓW I PROJEKTÓW LEŚNICTWA
90-508 Łódź, ul Gdańska 112

Temat: Projekt przebudowy drogi leśnej dojazd pożarowy

Data
11.2022 r.

Obiekt: Droga leśna dojazd pożarowy Nadleśnictwo Dąbrowa

Skala
1:100

Branża: Drogowa

Nr rys. 5/14

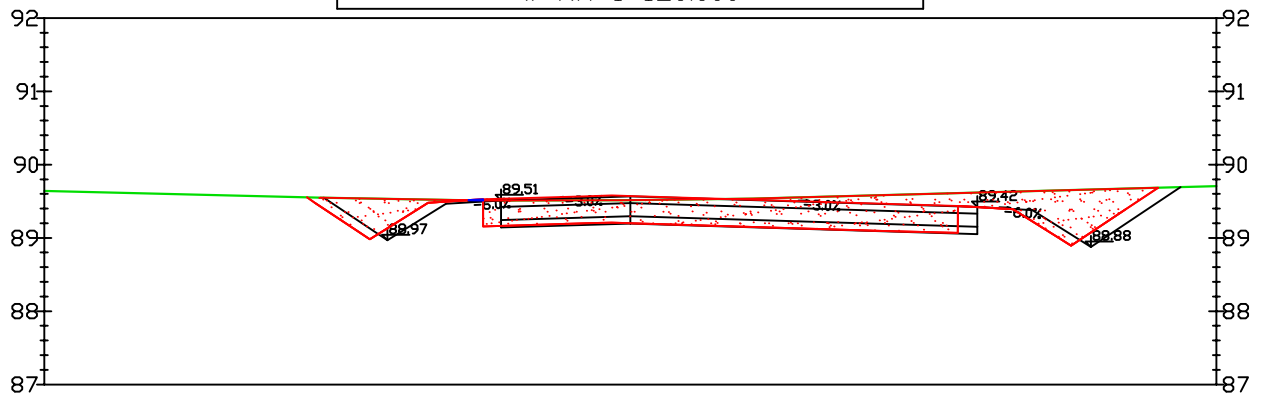
Tytuł rysunku: Przekroje poprzeczne

mgr inż. Jan Moreń

Upr. bud. nr
298/89/WŁ

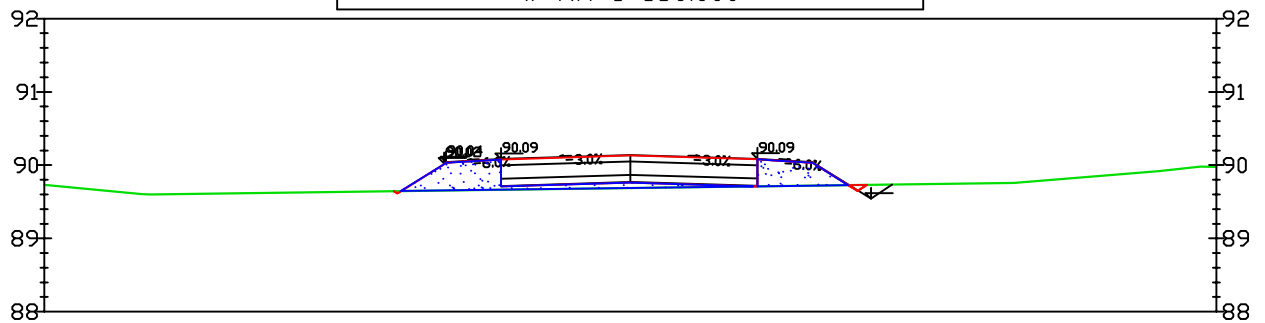
Podpis

Droga leśna-dojazd pożarowy nr 2
w km 1+120.000



Odsunięcia od osi	0.00	-2.01	0.00	3.44	5.85	8.00
Rzędne drogi		89.53	89.57	89.47	89.00	
Rzędne terenu	89.64	89.51	89.52	89.38	89.65	89.71

Droga leśna-dojazd pożarowy nr 2
w km 1+160.000



Odsunięcia od osi	0.00	-2.34	0.00	2.48	0.00
Rzędne drogi		90.04	90.13	90.03	
Rzędne terenu	89.73	89.66	89.69	89.72	89.98



BIURO STUDIÓW I PROJEKTÓW LEŚNICTWA
90-508 Łódź, ul Gdańska 112

Temat: Projekt przebudowy drogi leśnej dojazd pożarowy

Data
11.2022 r.

Obiekt: Droga leśna dojazd pożarowy Nadleśnictwo Dąbrowa

Skala
1:100

Branża: Drogowa

Nr rys. 5/15

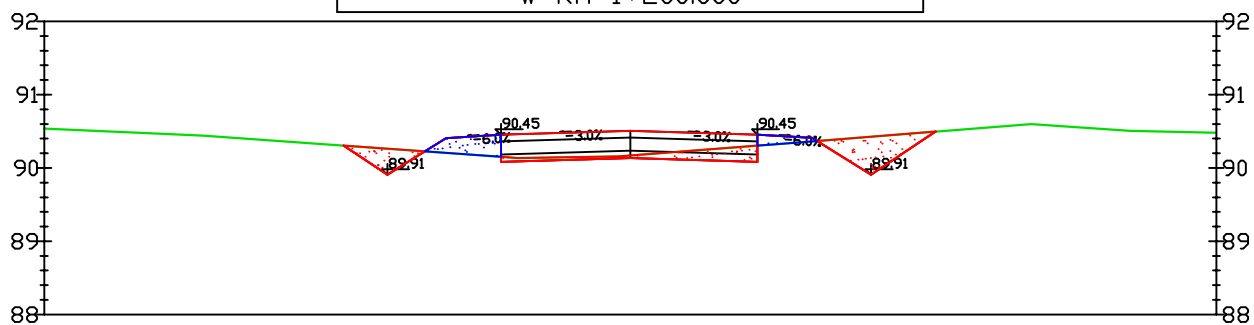
Tytuł rysunku: Przekroje poprzeczne

mgr inż. Jan Moreń

Upr. bud. nr
298/89/WŁ

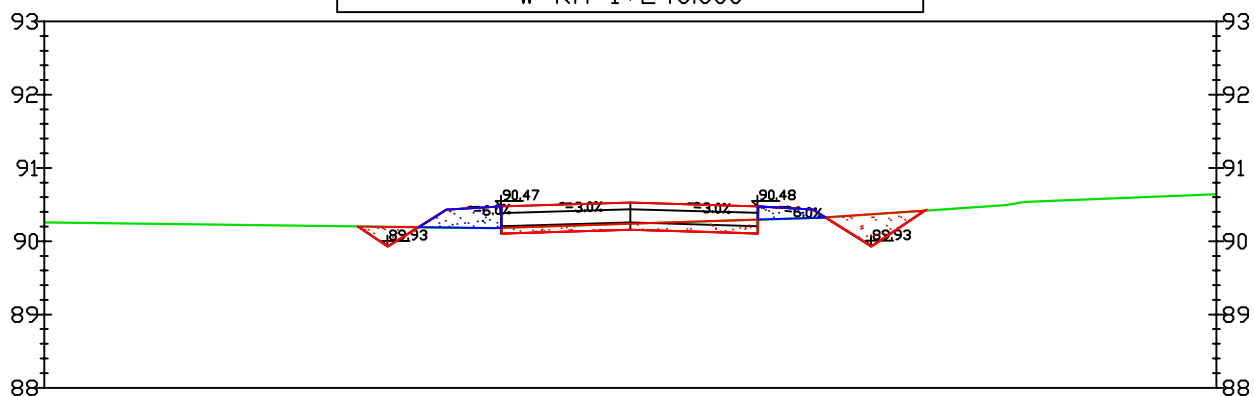
Podpis

Droga leśna-dojazd pożarowy nr 2
w km 1+200.000



Odsunięcia od osi	0.00	-2.52	0.00	2.48	0.00
Rzędne drogi		90.41	90.51	90.41	
Rzędne terenu	90.51	90.21	90.17	90.36	90.48

Droga leśna-dojazd pożarowy nr 2
w km 1+240.000



Odsunięcia od osi	0.00	-2.50	0.00	2.36	0.00
Rzędne drogi		90.43	90.53	90.44	
Rzędne terenu	90.50	90.19	90.24	90.31	90.64



BIURO STUDIÓW I PROJEKTÓW LEŚNICTWA
90-508 Łódź, ul Gdańska 112

Temat: Projekt przebudowy drogi leśnej dojazd pożarowy

Data
11.2022 r.

Obiekt: Droga leśna dojazd pożarowy Nadleśnictwo Dąbrowa

Skala
1:100

Branża: Drogowa

Nr rys. 5/16

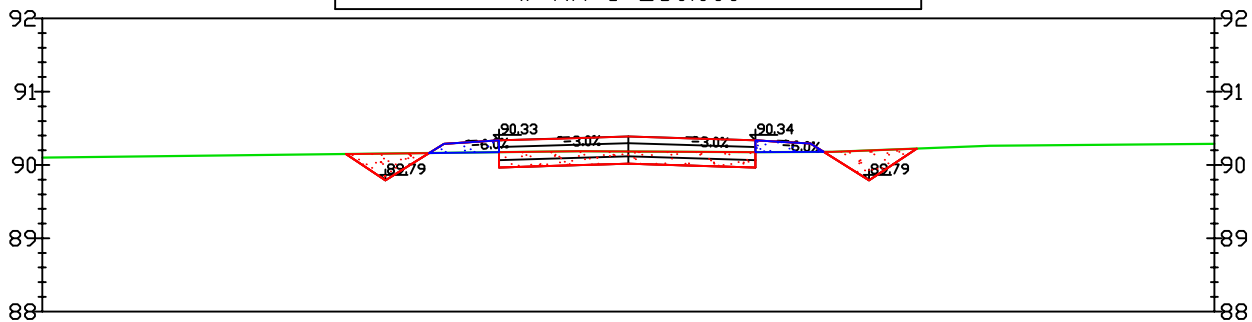
Tytuł rysunku: Przekroje poprzeczne

mgr inż. Jan Moreń

Upr. bud. nr
298/89/WŁ

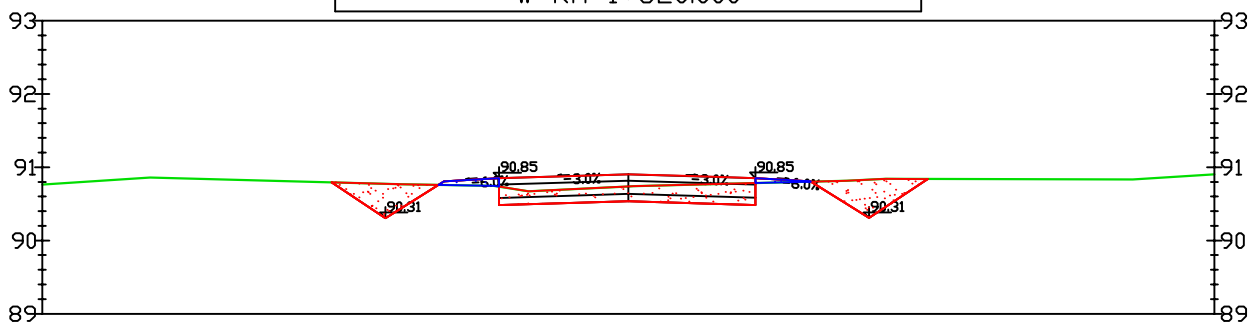
Podpis

Droga leśna-dojazd pożarowy nr 2
w km 1+280.000



Odsunięcia od osi	0.00	-2.16	0.00	2.09	0.00
Rzędne drogi		90.31	90.39	90.31	
Rzędne terenu	90.19	90.17	90.18	90.18	90.29

Droga leśna-dojazd pożarowy nr 2
w km 1+320.000



Odsunięcia od osi	0.00	-2.15	0.00	2.12	0.00
Rzędne drogi		90.83	90.90	90.83	
Rzędne terenu	90.76	90.75	90.74	90.79	90.98



BIURO STUDIÓW I PROJEKTÓW LEŚNICTWA
90-508 Łódź, ul Gdańska 112

Temat: Projekt przebudowy drogi leśnej dojazd pożarowy

Data
11.2022 r.

Obiekt: Droga leśna dojazd pożarowy Nadleśnictwo Dąbrowa

Skala
1:100

Branża: Drogowa

Nr rys. 5/17

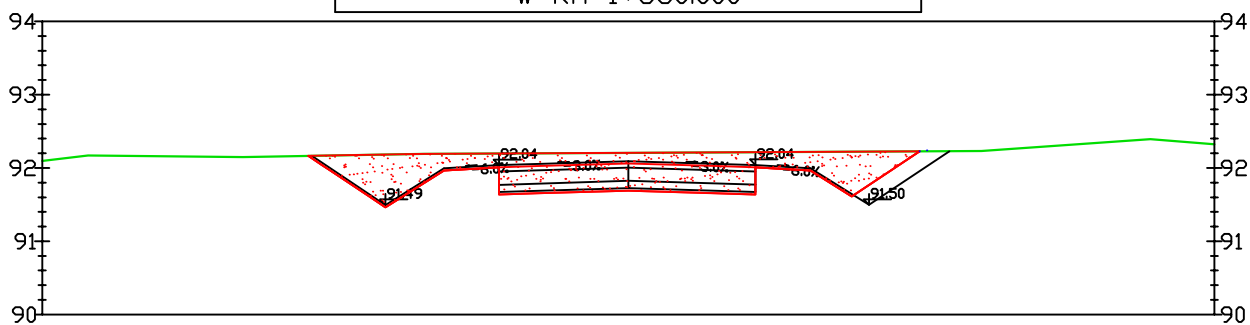
Tytuł rysunku: Przekroje poprzeczne

mgr inż. Jan Moreń

Upr. bud. nr
298/89/WŁ

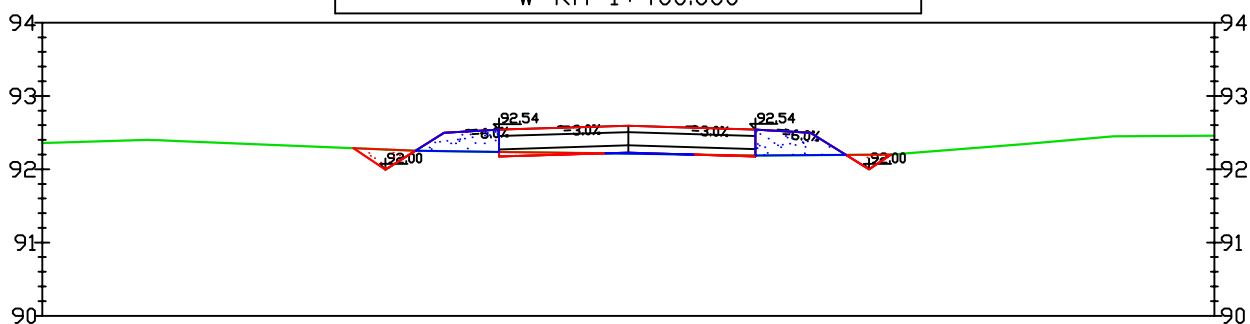
Podpis

Droga leśna-dojazd pożarowy nr 2
w km 1+360.000



Odsunięcia od osi	0.00	-2.52	0.00	2.49	0.00
Rzędne drogi		91.96	92.06	91.96	
Rzędne terenu	92.19	92.19	92.21	92.22	92.32

Droga leśna-dojazd pożarowy nr 2
w km 1+400.000



Odsunięcia od osi	0.00	-2.52	0.00	2.49	0.00
Rzędne drogi		92.50	92.59	92.50	
Rzędne terenu	92.25	92.25	92.21	92.19	92.46



BIURO STUDIÓW I PROJEKTÓW LEŚNICTWA
90-508 Łódź, ul. Gdańska 112

Temat: Projekt przebudowy drogi leśnej dojazd pożarowy

Data
11.2022 r.

Obiekt: Droga leśna dojazd pożarowy Nadleśnictwo Dąbrowa

Skala
1:100

Branża: Drogowa

Nr rys. 5/18

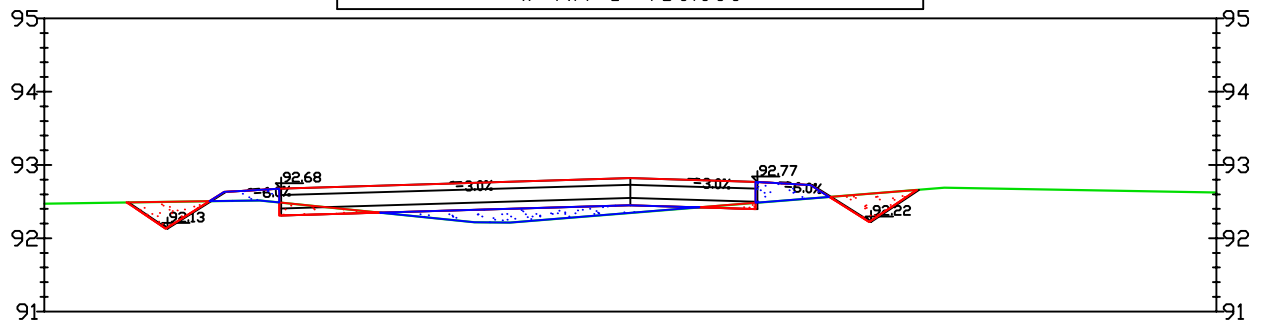
Tytuł rysunku: Przekroje poprzeczne

mgr inż. Jan Moreń

Upr. bud. nr
298/89/WŁ

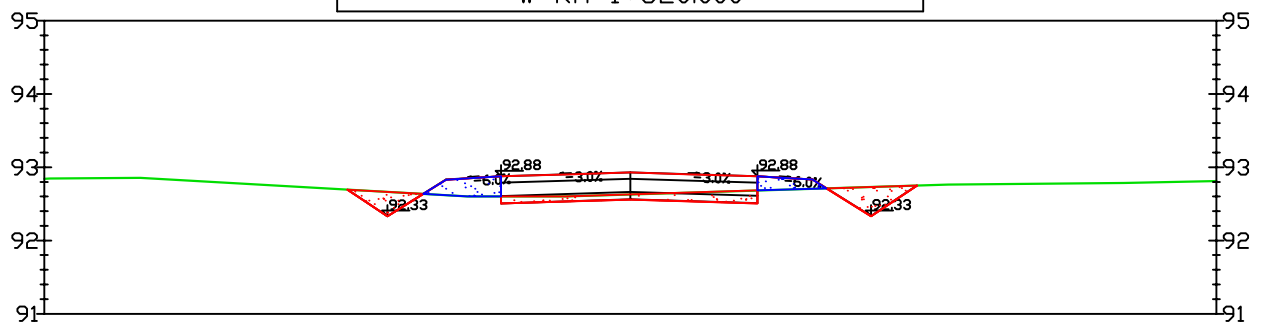
Podpis

Droga leśna-dojazd pożarowy nr 2
w km 1+480.000



Odsunięcia od osi	0.00	-4.79	-2.71	0.00	2.04	0.00
Rzędne drogi		92.68	92.74	92.82	92.75	
Rzędne terenu	92.47	92.49	92.28	92.35	92.51	92.62

Droga leśna-dojazd pożarowy nr 2
w km 1+520.000



Odsunięcia od osi	0.00	-2.17	0.00	2.15	0.00
Rzędne drogi		92.85	92.93	92.85	
Rzędne terenu	92.64	92.60	92.63	92.70	92.68



BIURO STUDIÓW I PROJEKTÓW LEŚNICTWA
90-508 Łódź, ul Gdańska 112

Temat: Projekt przebudowy drogi leśnej dojazd pożarowy

Data
11.2022 r.

Obiekt: Droga leśna dojazd pożarowy Nadleśnictwo Dąbrowa

Skala
1:100

Branża: Drogowa

Nr rys. 5/19

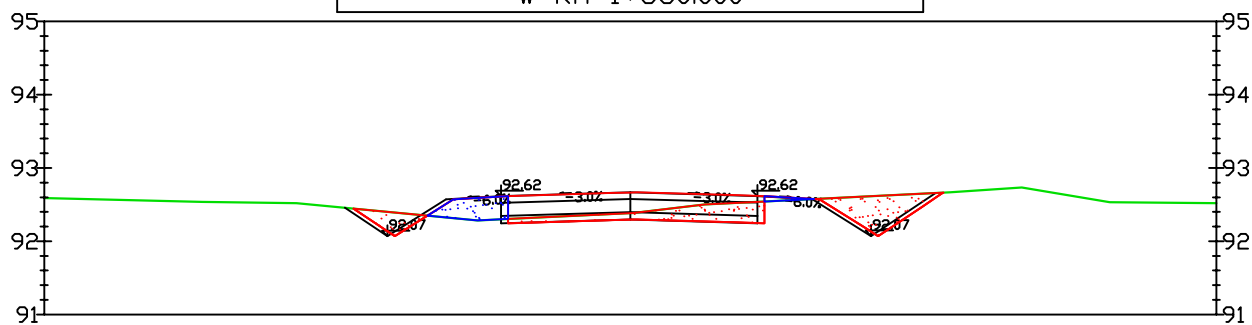
Tytuł rysunku: Przekroje poprzeczne

mgr inż. Jan Moreń

Upr. bud. nr
298/89/WŁ

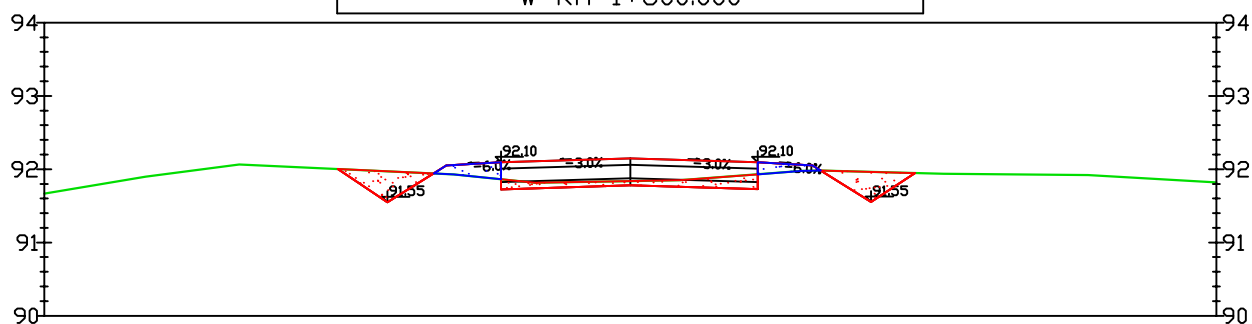
Podpis

Droga leśna-dojazd pożarowy nr 2
w km 1+560.000



Odsunięcia od osi	0.00	-2.42	0.00	2.43	0.00
Rzędne drogi		92.57	92.67	92.58	
Rzędne terenu	92.59	92.32	92.38	92.57	92.56

Droga leśna-dojazd pożarowy nr 2
w km 1+600.000



Odsunięcia od osi	0.00	-2.51	0.00	2.49	0.00
Rzędne drogi		92.05	92.15	92.05	
Rzędne terenu	91.67	91.94	91.84	91.98	91.98



BIURO STUDIÓW I PROJEKTÓW LEŚNICTWA
90-508 Łódź, ul Gdańska 112

Temat: Projekt przebudowy drogi leśnej dojazd pożarowy

Data
11.2022 r.

Obiekt: Droga leśna dojazd pożarowy Nadleśnictwo Dąbrowa

Skala
1:100

Branża: Drogowa

Nr rys. 5/20

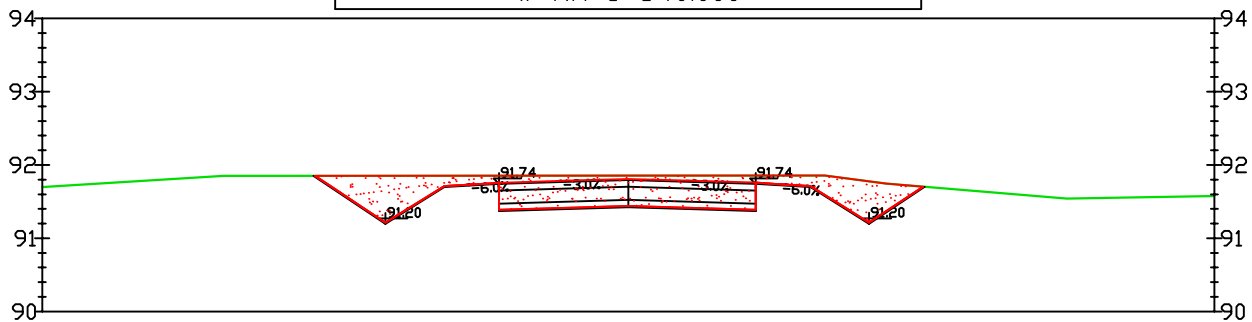
Tytuł rysunku: Przekroje poprzeczne

mgr inż. Jan Moreń

Upr. bud. nr
298/89/WŁ

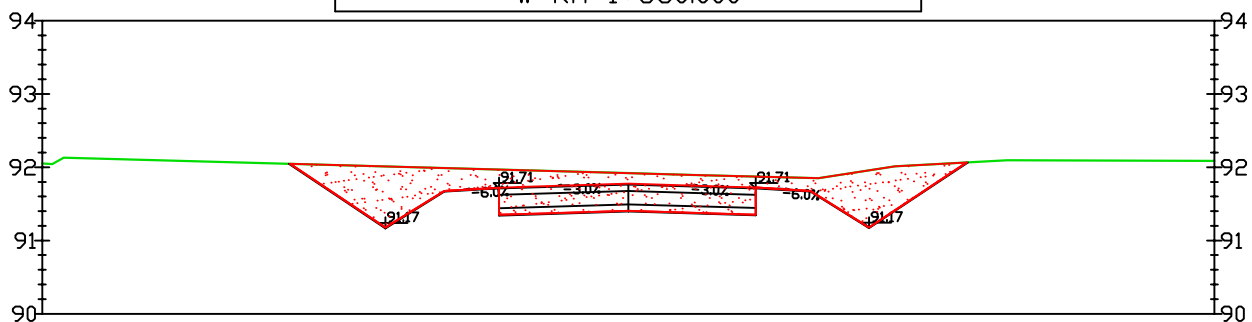
Podpis

Droga leśna-dojazd pożarowy nr 2
w km 1+640.000



Odsunięcia od osi	8.8	-2.21	0.00	2.19	8.8
Rzędne drogi		91.73	91.81	91.73	
Rzędne terenu	91.78	91.85	91.85	91.85	91.58

Droga leśna-dojazd pożarowy nr 2
w km 1+680.000



Odsunięcia od osi	8.8	-2.51	0.00	2.49	8.8
Rzędne drogi		91.68	91.77	91.68	
Rzędne terenu	91.68	91.99	91.92	91.85	91.68



BIURO STUDIÓW I PROJEKTÓW LEŚNICTWA
90-508 Łódź, ul Gdańska 112

Temat: Projekt przebudowy drogi leśnej dojazd pożarowy

Data
11.2022 r.

Obiekt: Droga leśna dojazd pożarowy Nadleśnictwo Dąbrowa

Skala
1:100

Branża: Drogowa

Nr rys. 5/21


Tytuł rysunku: Przekroje poprzeczne

mgr inż. Jan Moreń

Upr. bud. nr
298/89/WŁ

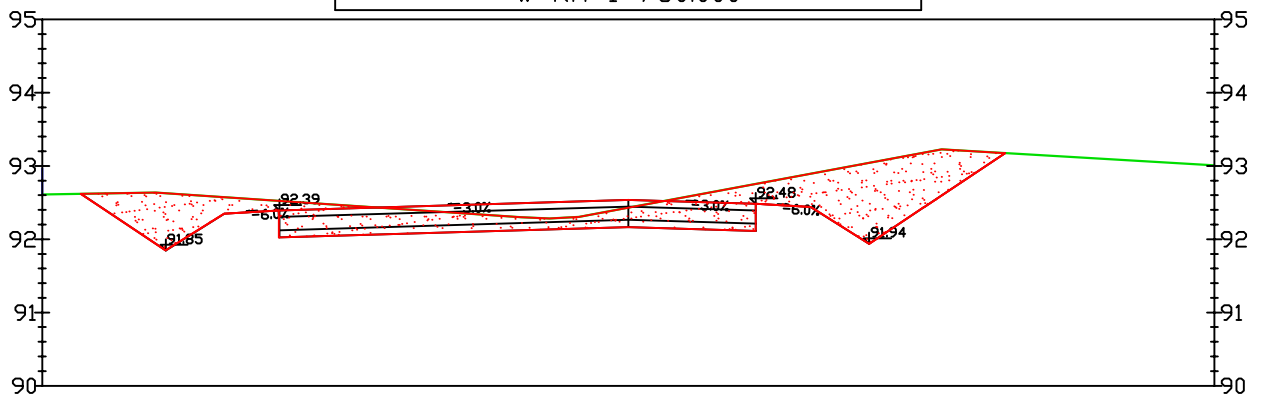
Podpis

Droga leśna-dojazd pożarowy nr 2
w km 1+720.000



Odsunięcia od osi	0.00	-4.42	-2.33	0.00	2.15	0.00
Rzędne drogi	91.99	91.81	91.99	92.06	91.98	91.79
Rzędne terenu	91.99	91.98	91.91	91.83	91.76	91.79

Droga leśna-dojazd pożarowy nr 2
w km 1+760.000



Odsunięcia od osi	0.00	-7.07	-4.75	0.00	2.49	0.00
Rzędne drogi	92.39	92.35	92.39	92.54	92.44	92.44
Rzędne terenu	92.39	92.63	92.52	92.43	92.89	92.89



BIURO STUDIÓW I PROJEKTÓW LEŚNICTWA
90-508 Łódź, ul. Gdańska 112

Temat: Projekt przebudowy drogi leśnej dojazd pożarowy

Data
11.2022 r.

Obiekt: Droga leśna dojazd pożarowy Nadleśnictwo Dąbrowa

Skala
1:100

Branża: Drogowa

Nr rys. 5/22

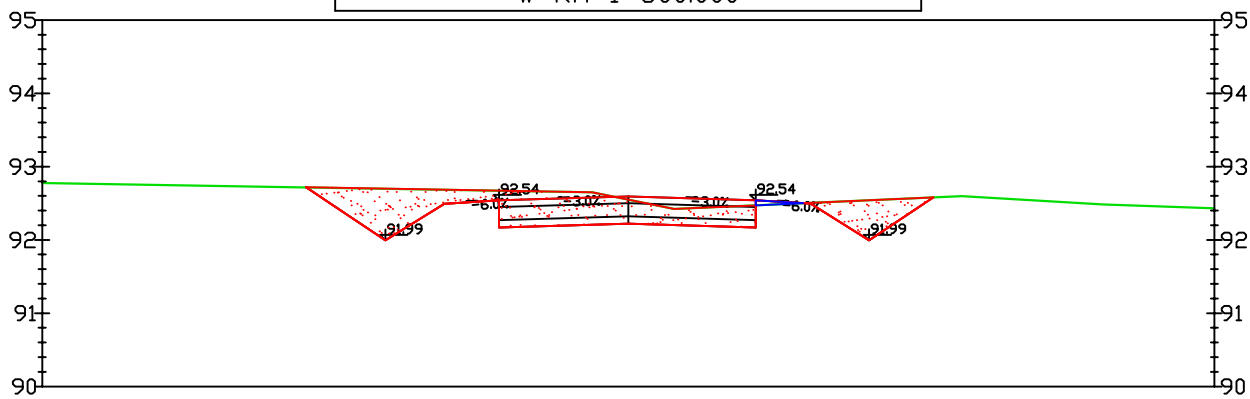
Tytuł rysunku: Przekroje poprzeczne

mgr inż. Jan Moreń

Upr. bud. nr
298/89/WŁ

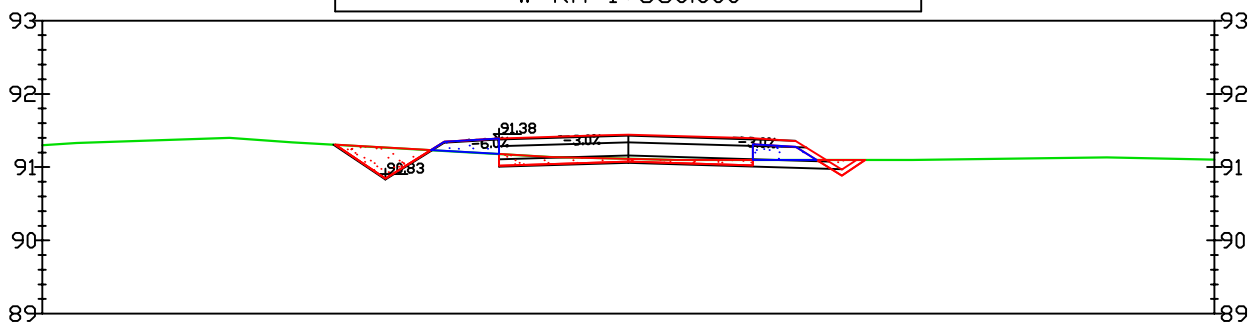
Podpis

Droga leśna-dojazd pożarowy nr 2
w km 1+800.000



Odsunięcia od osi	6.68	-2.51	0.00	2.49	6.68
Rzędne drogi		92.49	92.59	92.49	
Rzędne terenu	92.79	92.69	92.55	92.51	92.43

Droga leśna-dojazd pożarowy nr 2
w km 1+880.000



Odsunięcia od osi	6.68	-2.35	0.00	2.29	6.68
Rzędne drogi		91.36	91.44	91.36	
Rzędne terenu	91.58	91.21	91.12	91.10	91.16



BIURO STUDIÓW I PROJEKTÓW LEŚNICTWA
90-508 Łódź, ul Gdańska 112

Temat: Projekt przebudowy drogi leśnej dojazd pożarowy

Data
11.2022 r.

Obiekt: Droga leśna dojazd pożarowy Nadleśnictwo Dąbrowa

Skala
1:100

Branża: Drogowa

Nr rys. 5/23

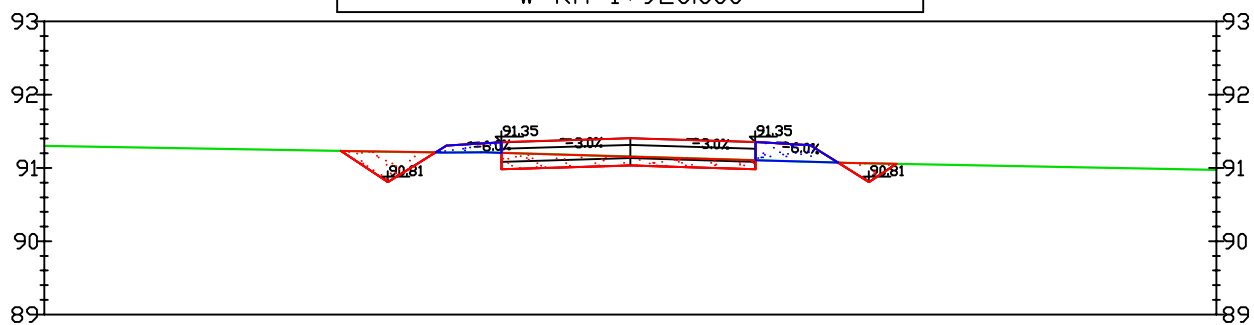
Tytuł rysunku: Przekroje poprzeczne

mgr inż. Jan Moreń

Upr. bud. nr
298/89/WŁ

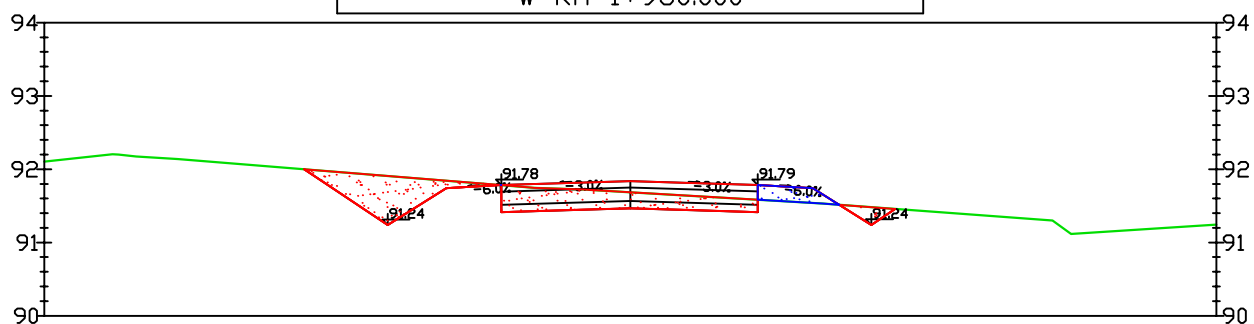
Podpis

Droga leśna-dojazd pożarowy nr 2
w km 1+920.000



Odsunięcia od osi	0.00	-2.51	0.00	2.46	0.00
Rzędne drogi		91.31	91.40	91.31	
Rzędne terenu	90.98	91.21	91.16	91.08	90.98

Droga leśna-dojazd pożarowy nr 2
w km 1+960.000



Odsunięcia od osi	0.00	-2.21	0.00	2.19	0.00
Rzędne drogi		91.76	91.84	91.76	
Rzędne terenu	91.18	91.82	91.69	91.56	91.24



BIURO STUDIÓW I PROJEKTÓW LEŚNICTWA
90-508 Łódź, ul Gdańska 112

Temat: Projekt przebudowy drogi leśnej dojazd pożarowy

Data
11.2022 r.

Obiekt: Droga leśna dojazd pożarowy Nadleśnictwo Dąbrowa

Skala
1:100

Branża: Drogowa

Nr rys. 5/24

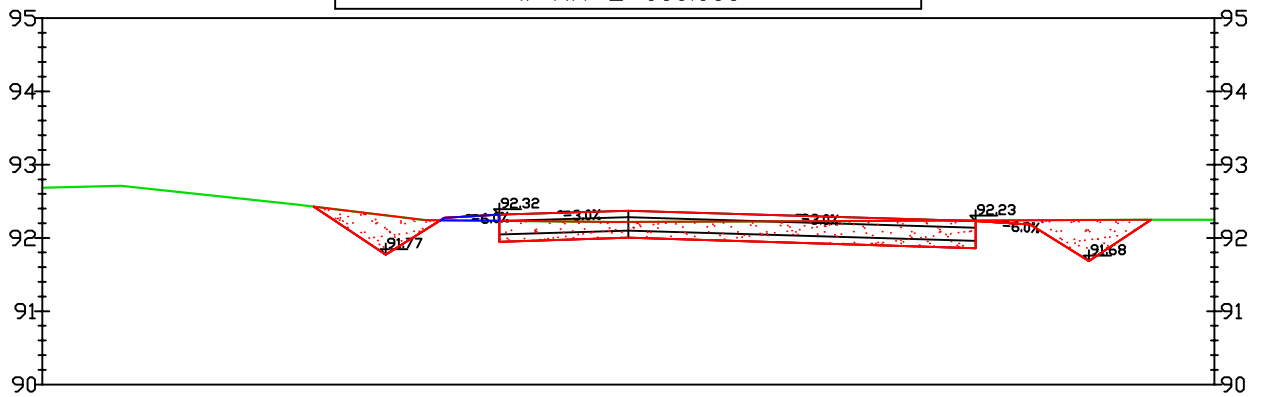
Tytuł rysunku: Przekroje poprzeczne

mgr inż. Jan Moreń

Upr. bud. nr
298/89/WŁ

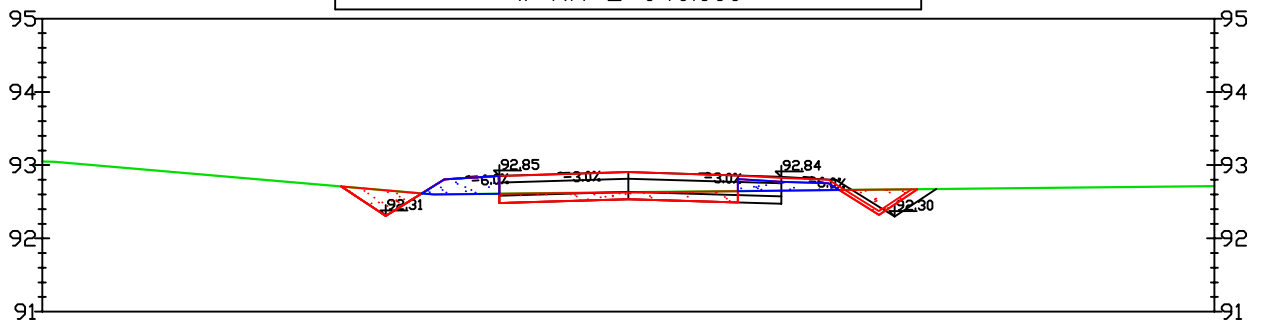
Podpis

Droga leśna-dojazd pożarowy nr 2
w km 2+000.000



Odsunięcia od osi	0.00	-2.51	0.00	4.74	0.00
Rzędne drogi		92.27	92.37	92.23	
Rzędne terenu	92.68	92.24	92.22	92.24	92.65

Droga leśna-dojazd pożarowy nr 2
w km 2+040.000



Odsunięcia od osi	0.00	-2.51	0.00	2.14	0.00
Rzędne drogi		92.81	92.90	92.82	
Rzędne terenu	92.65	92.60	92.63	92.65	92.71



BIURO STUDIÓW I PROJEKTÓW LEŚNICTWA
90-508 Łódź, ul Gdańska 112

Temat: Projekt przebudowy drogi leśnej dojazd pożarowy

Data
11.2022 r.

Obiekt: Droga leśna dojazd pożarowy Nadleśnictwo Dąbrowa

Skala
1:100

Branża: Drogowa

Nr rys. 5/25

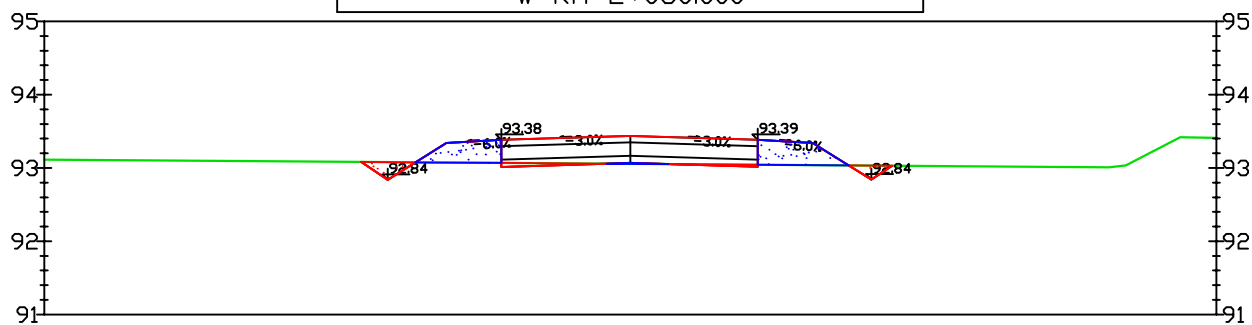
Tytuł rysunku: Przekroje poprzeczne

mgr inż. Jan Moreń

Upr. bud. nr
298/89/WŁ

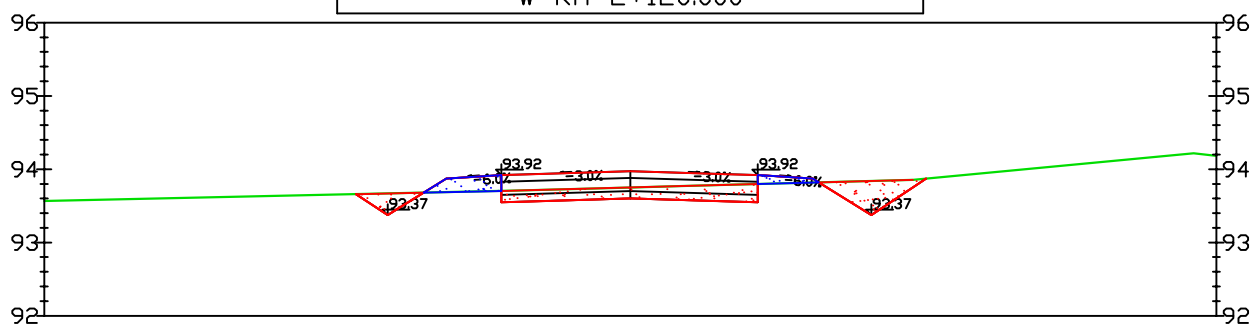
Podpis

Droga leśna-dojazd pożarowy nr 2
w km 2+080.000



Odsunięcia od osi	0.00	-2.36	0.00	2.34	0.00
Rzędne drogi		93.35	93.44	93.35	
Rzędne terenu	93.41	93.07	93.06	93.04	93.41

Droga leśna-dojazd pożarowy nr 2
w km 2+120.000



Odsunięcia od osi	0.00	-2.51	0.00	2.49	0.00
Rzędne drogi		93.87	93.97	93.87	
Rzędne terenu	93.67	93.69	93.75	93.82	94.18



BIURO STUDIÓW I PROJEKTÓW LEŚNICTWA
90-508 Łódź, ul Gdańska 112

Temat: Projekt przebudowy drogi leśnej dojazd pożarowy

Data
11.2022 r.

Obiekt: Droga leśna dojazd pożarowy Nadleśnictwo Dąbrowa

Skala
1:100

Branża: Drogowa

Nr rys. 5/26

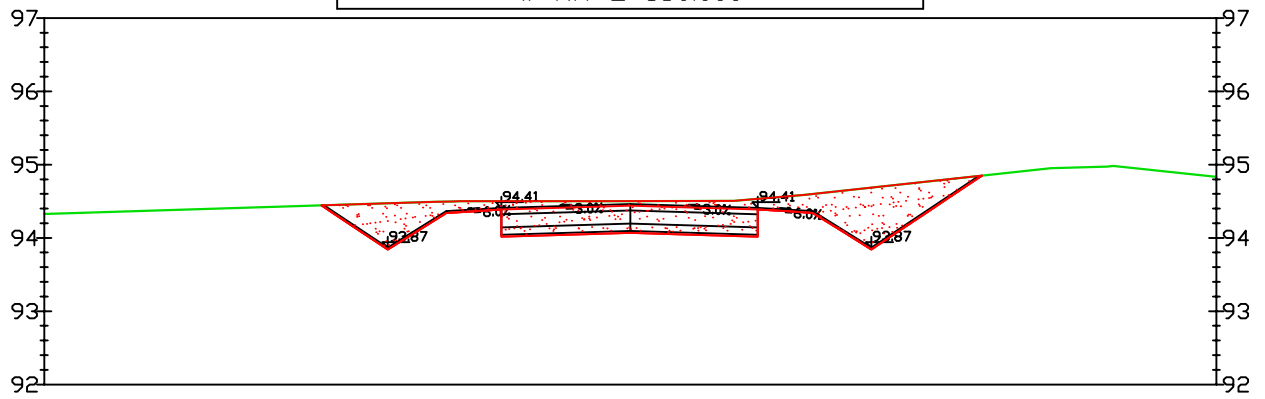
Tytuł rysunku: Przekroje poprzeczne

mgr inż. Jan Moreń

Upr. bud. nr
298/89/WŁ

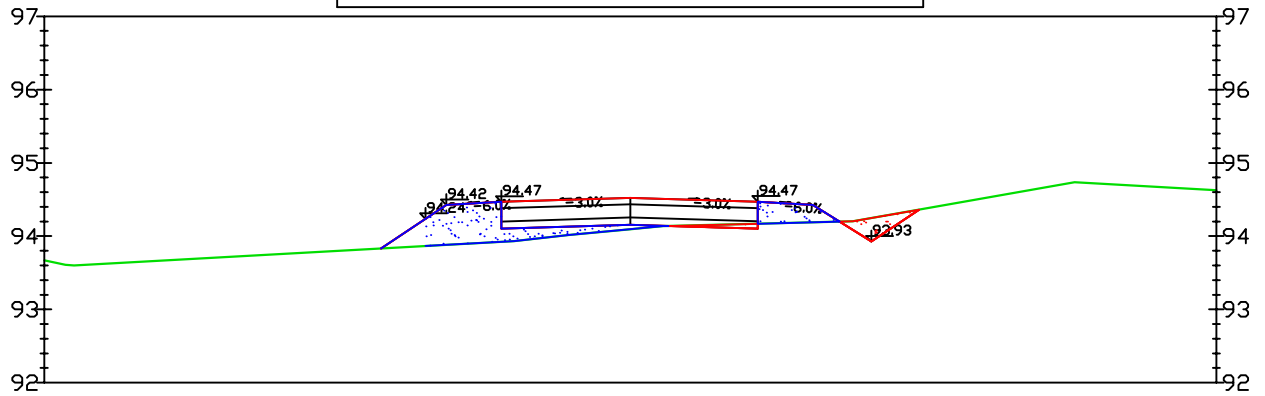
Podpis

Droga leśna-dojazd pożarowy nr 2
w km 2+160.000



Odsunięcia od osi	0.00	-2.21	0.00	2.19	0.00
Rzędne drogi		94.36	94.44	94.36	
Rzędne terenu	94.08	94.50	94.50	94.57	94.08

Droga leśna-dojazd pożarowy nr 2
w km 2+200.000



Odsunięcia od osi	0.00	-2.51	0.00	2.49	0.00
Rzędne drogi		94.42	94.52	94.43	
Rzędne terenu	93.67	93.88	94.09	94.19	94.63



BIURO STUDIÓW I PROJEKTÓW LEŚNICTWA
90-508 Łódź, ul Gdańska 112

Temat: Projekt przebudowy drogi leśnej dojazd pożarowy

Data
11.2022 r.

Obiekt: Droga leśna dojazd pożarowy Nadleśnictwo Dąbrowa

Skala
1:100

Branża: Drogowa

Nr rys. 5/27

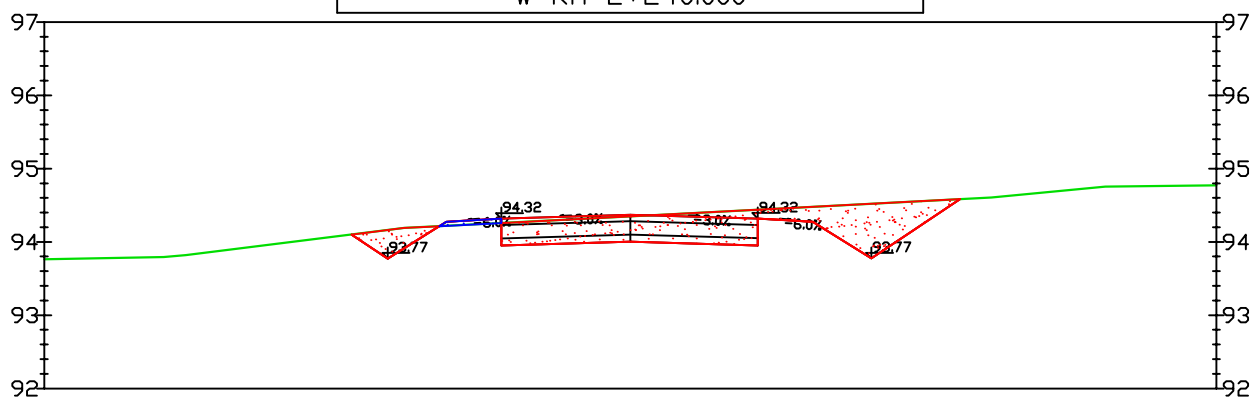
Tytuł rysunku: Przekroje poprzeczne

mgr inż. Jan Moreń

Upr. bud. nr
298/89/WŁ

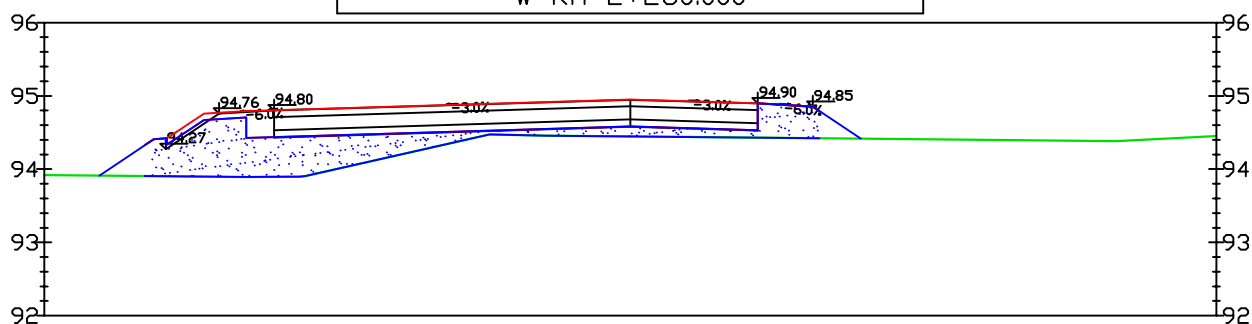
Podpis

Droga leśna-dojazd pożarowy nr 2
w km 2+240.000



Odsunięcia od osi	0.00	-2.51	0.00	2.30	0.00
Rzędne drogi		94.27	94.37	94.29	
Rzędne terenu	93.76	94.22	94.35	94.47	94.77

Droga leśna-dojazd pożarowy nr 2
w km 2+280.000



Odsunięcia od osi	0.00	-6.63	-5.82	-3.64	0.00	2.49	2.58	0.00
Rzędne drogi		94.33	94.76	94.84	94.95	94.85	94.79	
Rzędne terenu	93.91	93.90	94.09	94.45	94.42	94.42	94.45	94.45



BIURO STUDIÓW I PROJEKTÓW LEŚNICTWA
90-508 Łódź, ul Gdańska 112

Temat: Projekt przebudowy drogi leśnej dojazd pożarowy

Data
11.2022 r.

Obiekt: Droga leśna dojazd pożarowy Nadleśnictwo Dąbrowa

Skala
1:100

Branża: Drogowa

Nr rys. 5/28

Tytuł rysunku: Przekroje poprzeczne

mgr inż. Jan Moreń

Upr. bud. nr
298/89/WŁ

Podpis

Odsunięcia od osi	0,00	-4,68	-2,53	0,00	2,49
Rzędne drogi		96,58	96,42	96,50	96,40
Rzędne terenu	96,68	96,45	96,52	96,53	96,55

Odsunięcia od osi	-8,00	-2,21	0,00	2,04
Rzędne drogi		96,26	96,34	96,27
Rzędne terenu	-95,45	95,99	96,03	96,08



Temat: Projekt przebudowy drogi leśnej dojazd pożarowy

Data
11.2022 r.

Obiekt: Droga leśna dojazd pożarowy Nadleśnictwo Dąbrowa

Skala
1:100

Branża: Drogowa

Nr rys. 5/29

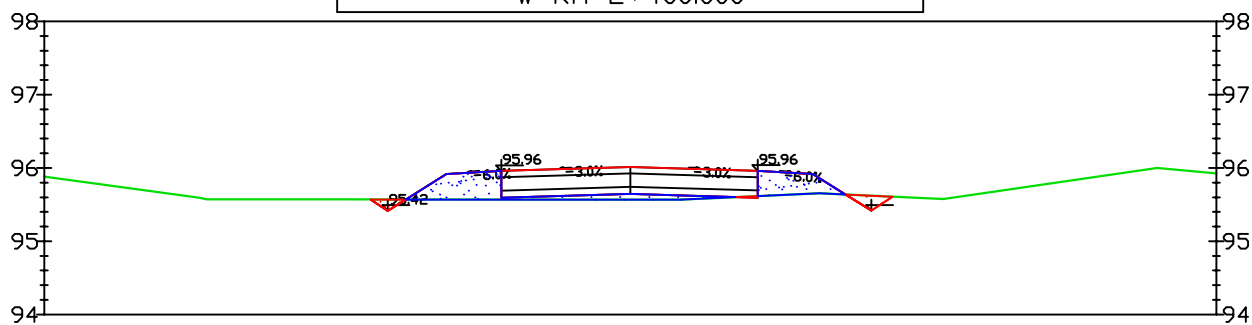
Tytuł rysunku: Przekroje poprzeczne

mgr inż. Jan Moreń

Upr. bud. nr
298/89/WŁ

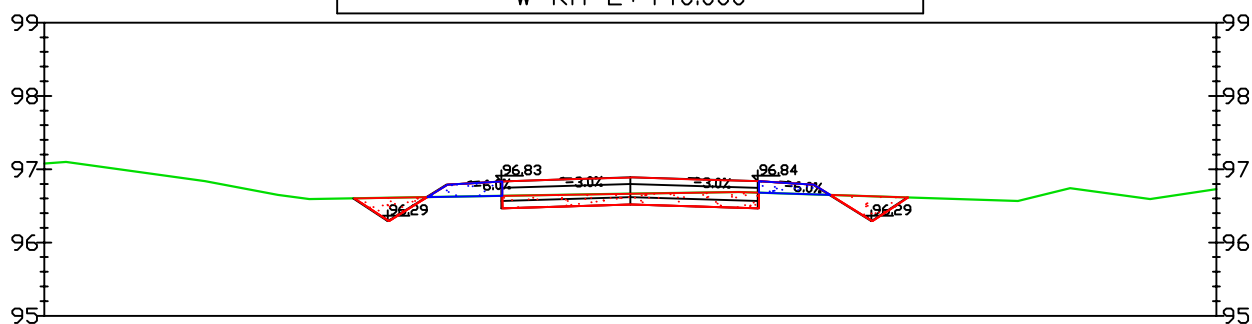
Podpis

Droga leśna-dojazd pożarowy nr 2
w km 2+400.000



Odsunięcia od osi	0.00	-2.51	0.00	2.49	0.00
Rzędne drogi		95.92	96.01	95.92	
Rzędne terenu	95.98	95.57	95.57	95.65	95.92

Droga leśna-dojazd pożarowy nr 2
w km 2+440.000



Odsunięcia od osi	0.00	-4.16	-2.11	0.00	2.14	0.00
Rzędne drogi		96.87	96.81	96.89	96.81	
Rzędne terenu	96.68	96.60	96.63	96.67	96.67	96.79



BIURO STUDIÓW I PROJEKTÓW LEŚNICTWA
90-508 Łódź, ul Gdańska 112

Temat: Projekt przebudowy drogi leśnej dojazd pożarowy

Data
11.2022 r.

Obiekt: Droga leśna dojazd pożarowy Nadleśnictwo Dąbrowa

Skala
1:100

Branża: Drogowa

Nr rys. 5/30

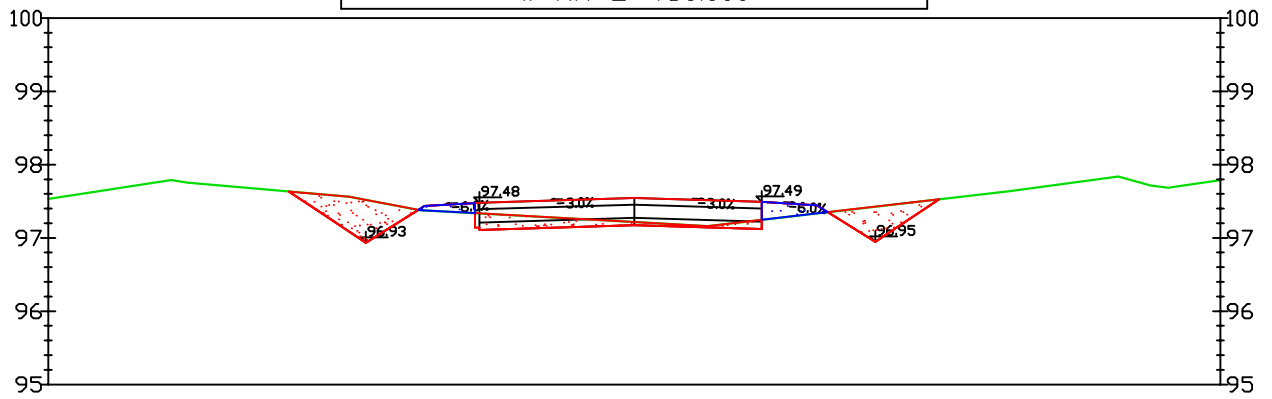
Tytuł rysunku: Przekroje poprzeczne

mgr inż. Jan Moreń

Upr. bud. nr
298/89/WŁ

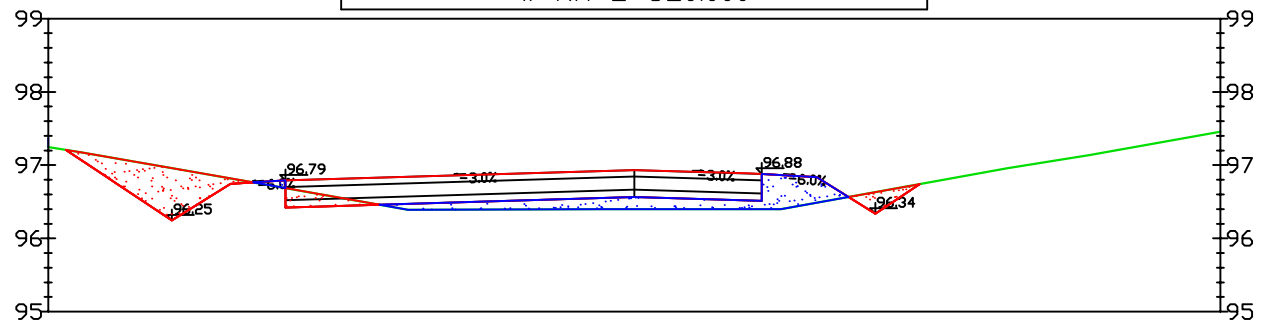
Podpis

Droga leśna-dojazd pożarowy nr 2
w km 2+480.000



Odsunięcia od osi	0.00	-4.41	-2.11	0.00	2.43	0.00
Rzędne drogi		97.43	97.48	97.54	97.45	
Rzędne terenu	97.69	97.61	97.33	97.22	97.33	97.78

Droga leśna-dojazd pożarowy nr 2
w km 2+520.000



Odsunięcia od osi	0.00	-6.31	-4.29	0.00	2.42	0.00
Rzędne drogi	97.07	96.25	96.80	96.93	96.84	
Rzędne terenu	97.25	96.96	96.60	96.40	96.47	97.46



BIURO STUDIÓW I PROJEKTÓW LEŚNICTWA
90-508 Łódź, ul Gdańska 112

Temat: Projekt przebudowy drogi leśnej dojazd pożarowy

Data
11.2022 r.

Obiekt: Droga leśna dojazd pożarowy Nadleśnictwo Dąbrowa

Skala
1:100

Branża: Drogowa

Nr rys. 5/31

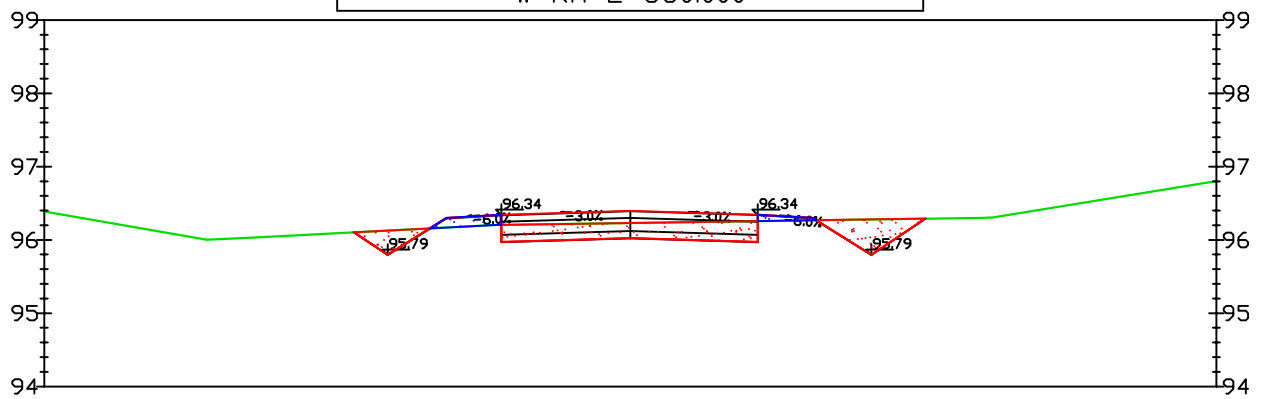
Tytuł rysunku: Przekroje poprzeczne

mgr inż. Jan Moreń

Upr. bud. nr
298/89/WŁ

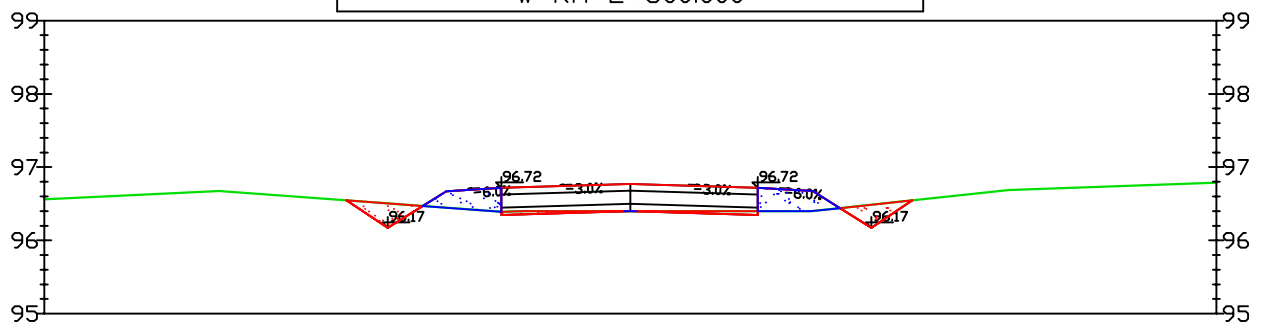
Podpis

Droga leśna-dojazd pożarowy nr 2
w km 2+560.000



Odsunięcia od osi	0.00	-2.38	0.00	2.36	0.00
Rzędne drogi		96.31	96.40	96.31	
Rzędne terenu	96.69	96.17	96.23	96.26	96.68

Droga leśna-dojazd pożarowy nr 2
w km 2+600.000



Odsunięcia od osi	0.00	-2.51	0.00	2.49	0.00
Rzędne drogi		96.67	96.77	96.67	
Rzędne terenu	96.56	96.45	96.40	96.40	96.79



BIURO STUDIÓW I PROJEKTÓW LEŚNICTWA
90-508 Łódź, ul Gdańska 112

Temat: Projekt przebudowy drogi leśnej dojazd pożarowy

Data
11.2022 r.

Obiekt: Droga leśna dojazd pożarowy Nadleśnictwo Dąbrowa

Skala
1:100

Branża: Drogowa

Nr rys. 5/32

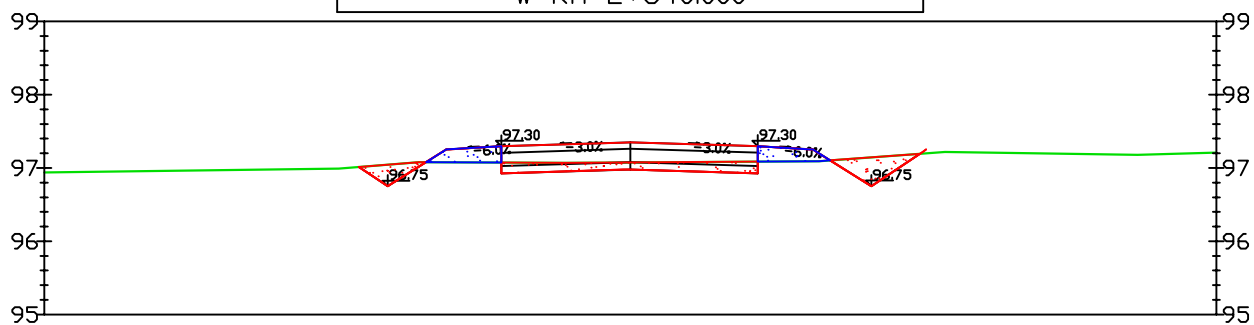
Tytuł rysunku: Przekroje poprzeczne

mgr inż. Jan Moreń

Upr. bud. nr
298/89/WŁ

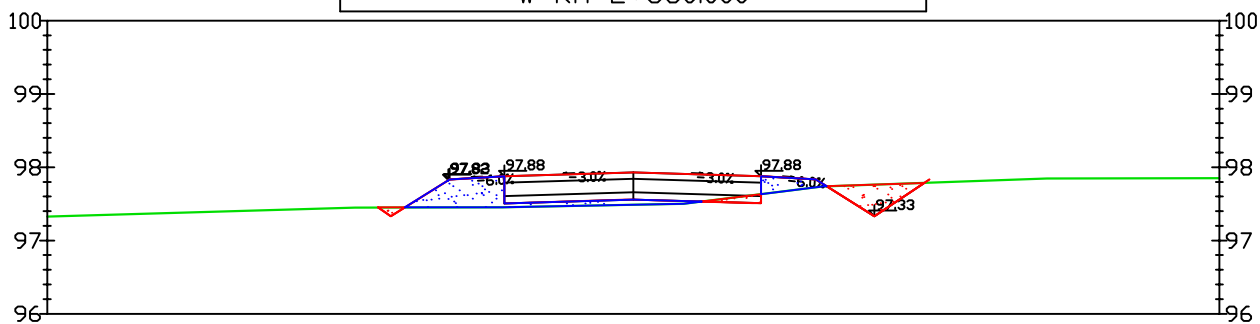
Podpis

Droga leśna-dojazd pożarowy nr 2
w km 2+640.000



Odsunięcia od osi	0.00	-2.47	0.00	2.45	0.00
Rzędne drogi		97.25	97.35	97.26	
Rzędne terenu	96.97	97.08	97.08	97.09	97.21

Droga leśna-dojazd pożarowy nr 2
w km 2+680.000



Odsunięcia od osi	0.00	-2.46	0.00	2.49	0.00
Rzędne drogi		97.83	97.93	97.83	
Rzędne terenu	97.08	97.45	97.49	97.73	97.08



BIURO STUDIÓW I PROJEKTÓW LEŚNICTWA
90-508 Łódź, ul Gdańska 112

Temat: Projekt przebudowy drogi leśnej dojazd pożarowy

Data
11.2022 r.

Obiekt: Droga leśna dojazd pożarowy Nadleśnictwo Dąbrowa

Skala
1:100

Branża: Drogowa

Nr rys. 5/33

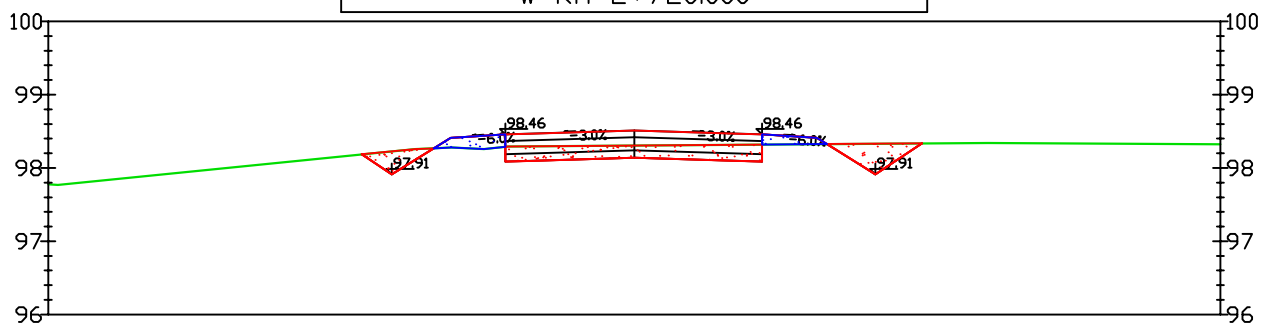
Tytuł rysunku: Przekroje poprzeczne

mgr inż. Jan Moreń

Upr. bud. nr
298/89/WŁ

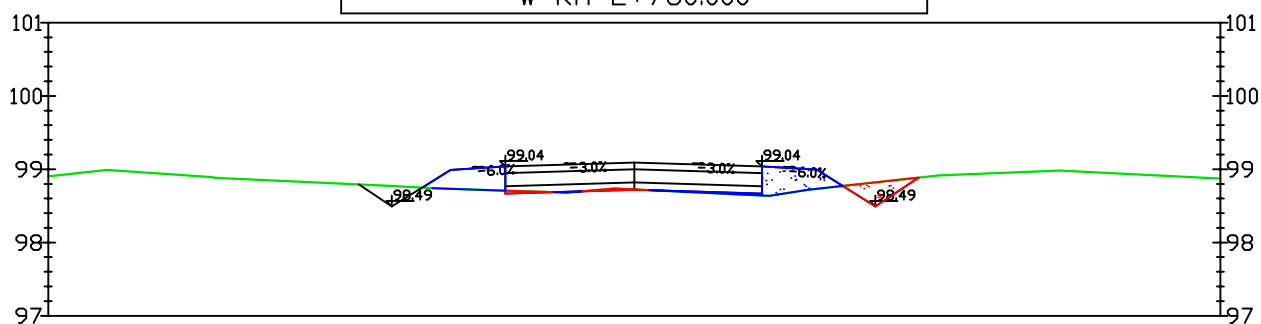
Podpis

Droga leśna-dojazd pożarowy nr 2
w km 2+720.000



Odsunięcia od osi	0.00	-2.36	0.00	2.34	0.00
Rzędne drogi		98.42	98.51	98.42	
Rzędne terenu	98.78	98.27	98.30	98.32	98.32

Droga leśna-dojazd pożarowy nr 2
w km 2+760.000



Odsunięcia od osi	0.00	-3.44	-2.06	0.00	2.04	0.00
Rzędne drogi		99.14	99.02	99.09	99.02	
Rzędne terenu	98.98	98.78	98.72	98.72	98.67	98.67



BIURO STUDIÓW I PROJEKTÓW LEŚNICTWA
90-508 Łódź, ul Gdańska 112

Temat: Projekt przebudowy drogi leśnej dojazd pożarowy

Data
11.2022 r.

Obiekt: Droga leśna dojazd pożarowy Nadleśnictwo Dąbrowa

Skala
1:100

Branża: Drogowa

Nr rys. 5/34

Tytuł rysunku: Przekroje poprzeczne

mgr inż. Jan Moreń

Upr. bud. nr
298/89/WŁ

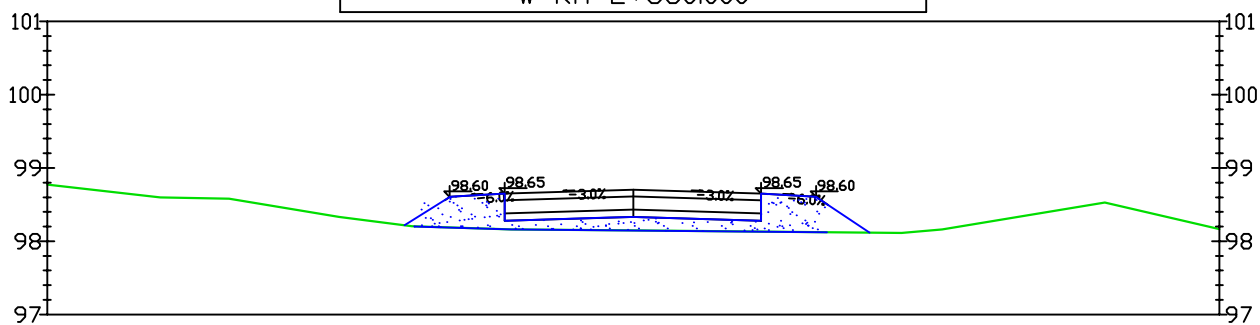
Podpis

Odsunięcia od osi	0,00	-4,76	0,00	2,49
Rzędne drogi		99,51	99,65	99,55
Rzędne terenu	99,75	99,35	99,50	99,56

Odsunięcia od osi	0,00	-2,10	0,00	2,39
Rzędne drogi		99,41	99,47	99,38
Rzędne terenu	99,05	99,35	99,33	99,29

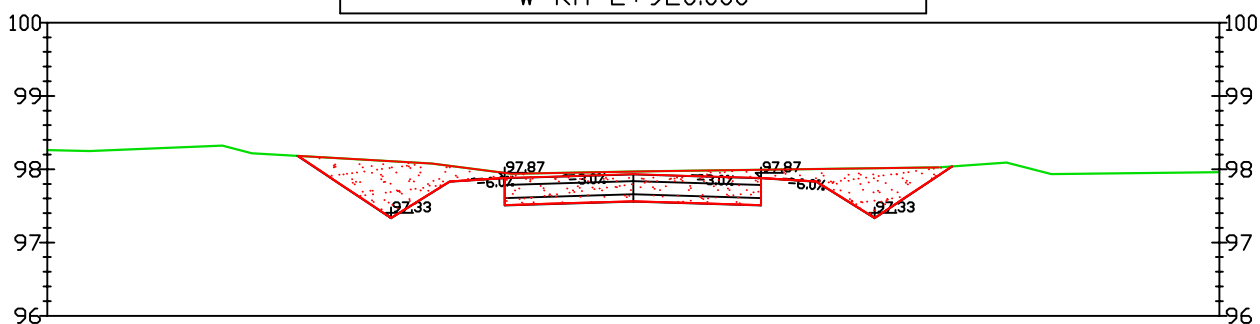


Droga leśna-dojazd pożarowy nr 2
w km 2+880.000



Odsunięcia od osi	0.00	-2.99	-2.36	0.00	2.49	2.64	0.00
Rzędne drogi		98.61	98.61	98.70	98.60	98.51	
Rzędne terenu	98.77	98.20	98.18	98.15	98.12	98.12	98.17

Droga leśna-dojazd pożarowy nr 2
w km 2+920.000



Odsunięcia od osi	0.00	-4.23	-2.23	0.00	2.21	0.00	0.00
Rzędne drogi		97.95	97.85	97.93	97.85		
Rzędne terenu	98.06	98.16	98.01	97.97	98.00		97.96



BIURO STUDIÓW I PROJEKTÓW LEŚNICTWA
90-508 Łódź, ul Gdańska 112

Temat: Projekt przebudowy drogi leśnej dojazd pożarowy

Data
11.2022 r.

Obiekt: Droga leśna dojazd pożarowy Nadleśnictwo Dąbrowa

Skala
1:100

Branża: Drogowa

Nr rys. 5/36

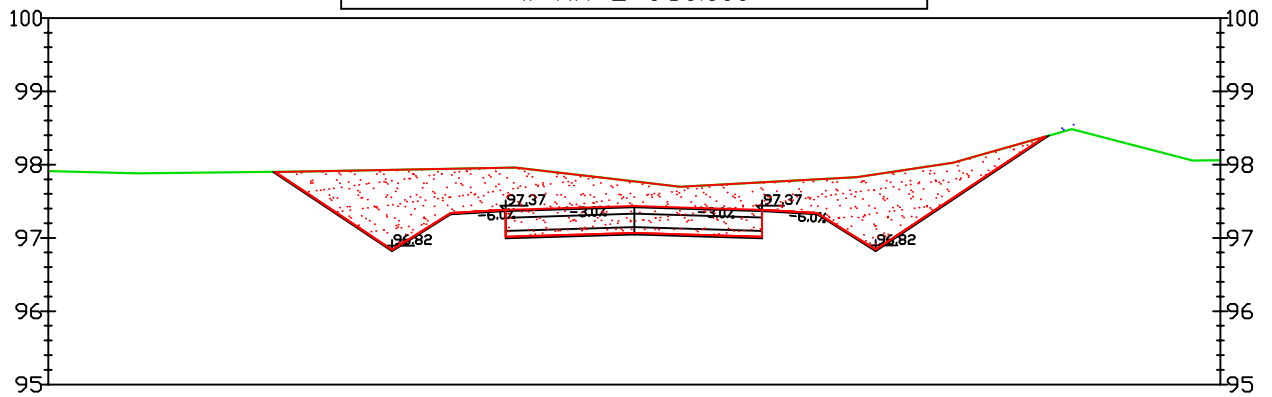
Tytuł rysunku: Przekroje poprzeczne

mgr inż. Jan Moreń

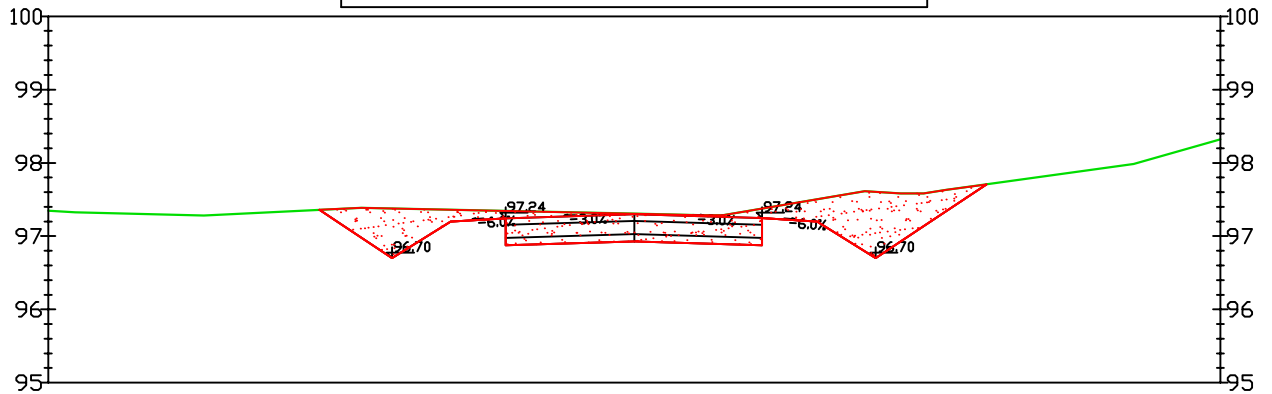
Upr. bud. nr
298/89/WŁ

Podpis

Droga leśna-dojazd pożarowy nr 2
w km 2+960.000



Droga leśna-dojazd pożarowy nr 2
w km 3+000.000



BIURO STUDIÓW I PROJEKTÓW LEŚNICTWA
90-508 Łódź, ul Gdańska 112

Temat: Projekt przebudowy drogi leśnej dojazd pożarowy

Data
11.2022 r.

Obiekt: Droga leśna dojazd pożarowy Nadleśnictwo Dąbrowa

Skala
1:100

Branża: Drogowa

Nr rys. 5/37

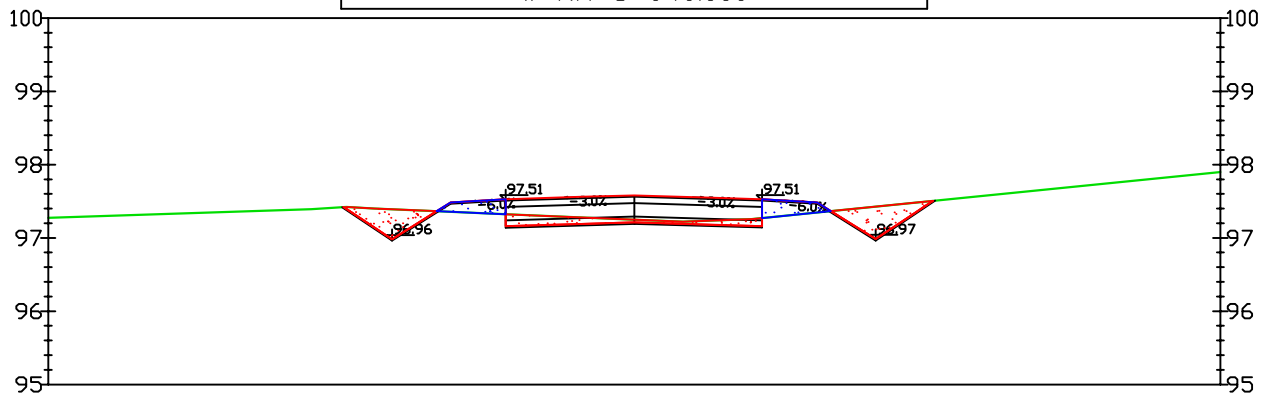
Tytuł rysunku: Przekroje poprzeczne

mgr inż. Jan Moreń

Upr. bud. nr
298/89/WŁ

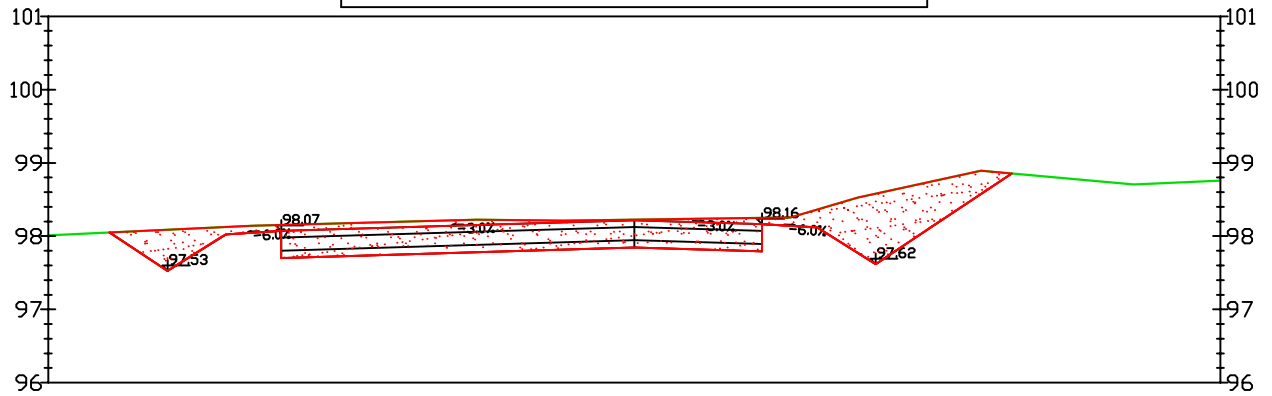
Podpis

Droga leśna-dojazd pożarowy nr 2
w km 3+040.000



Odsunięcia od osi	0.00	-2.21	0.00	2.04	0.00
Rzędne drogi		97.50	97.58	97.51	
Rzędne terenu	97.29	97.34	97.25	97.30	97.29

Droga leśna-dojazd pożarowy nr 2
w km 3+080.000



Odsunięcia od osi	0.00	-7.12	-4.82	0.00	2.49	0.00
Rzędne drogi		98.03	98.07	98.22	98.12	
Rzędne terenu	98.01	98.05	98.15	98.23	98.36	98.76



BIURO STUDIÓW I PROJEKTÓW LEŚNICTWA
90-508 Łódź, ul Gdańska 112

Temat: Projekt przebudowy drogi leśnej dojazd pożarowy

Data
11.2022 r.

Obiekt: Droga leśna dojazd pożarowy Nadleśnictwo Dąbrowa

Skala
1:100

Branża: Drogowa

Nr rys. 5/38

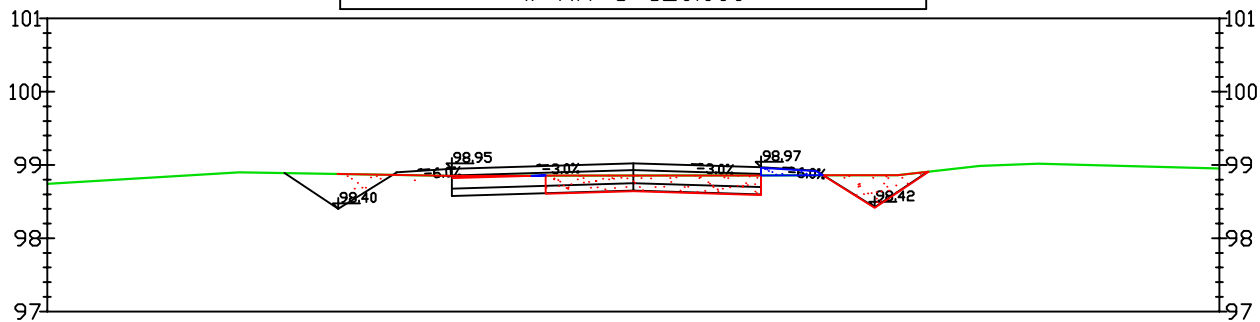
Tytuł rysunku: Przekroje poprzeczne

mgr inż. Jan Moreń

Upr. bud. nr
298/89/WŁ

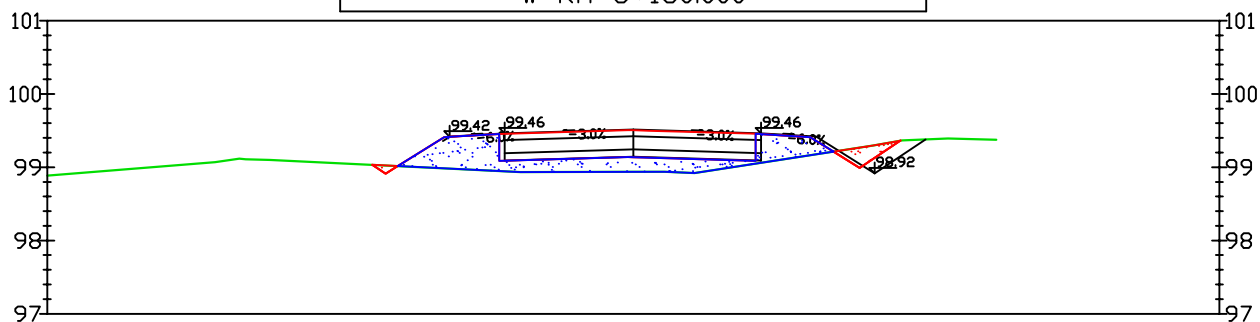
Podpis

Droga leśna-dojazd pożarowy nr 2
w km 3+120.000



Odsunięcia od osi	0.00	-4.54	-2.47	0.00	2.49	0.00
Rzędne drogi		99.13	98.94	99.01	98.92	
Rzędne terenu	98.71	98.89	98.85	98.86	98.86	98.95

Droga leśna-dojazd pożarowy nr 2
w km 3+160.000



Odsunięcia od osi	0.00	-2.46	0.00	2.42	0.00
Rzędne drogi		99.42	99.51	99.41	
Rzędne terenu	98.89	98.98	98.94	99.16	98.92



BIURO STUDIÓW I PROJEKTÓW LEŚNICTWA
90-508 Łódź, ul. Gdańska 112

Temat: Projekt przebudowy drogi leśnej dojazd pożarowy

Data
11.2022 r.

Obiekt: Droga leśna dojazd pożarowy Nadleśnictwo Dąbrowa

Skala
1:100

Branża: Drogowa

Nr rys. 5/39

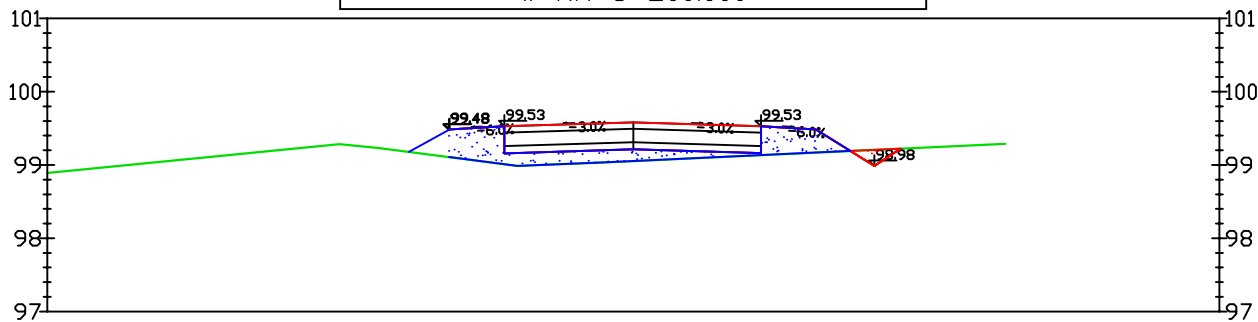
Tytuł rysunku: Przekroje poprzeczne

mgr inż. Jan Moreń

Upr. bud. nr
298/89/WŁ

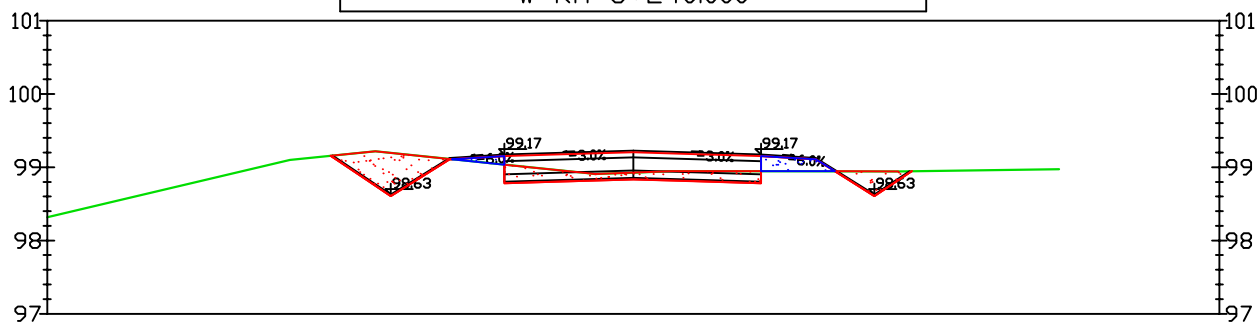
Podpis

Droga leśna-dojazd pożarowy nr 2
w km 3+200.000



Odsunięcia od osi	0.00	-2.52	-2.51	0.00	2.49	0.00
Rzędne drogi		99.48	99.48	99.53	99.48	
Rzędne terenu	98.99	99.11	99.11	99.15	99.17	

Droga leśna-dojazd pożarowy nr 2
w km 3+240.000



Odsunięcia od osi	0.00	-2.06	0.00	2.04	0.00
Rzędne drogi		99.13	99.20	99.13	
Rzędne terenu	98.99	99.07	98.93	98.95	



BIURO STUDIÓW I PROJEKTÓW LEŚNICTWA
90-508 Łódź, ul Gdańska 112

Temat: Projekt przebudowy drogi leśnej dojazd pożarowy

Data
11.2022 r.

Obiekt: Droga leśna dojazd pożarowy Nadleśnictwo Dąbrowa

Skala
1:100

Branża: Drogowa

Nr rys. 40

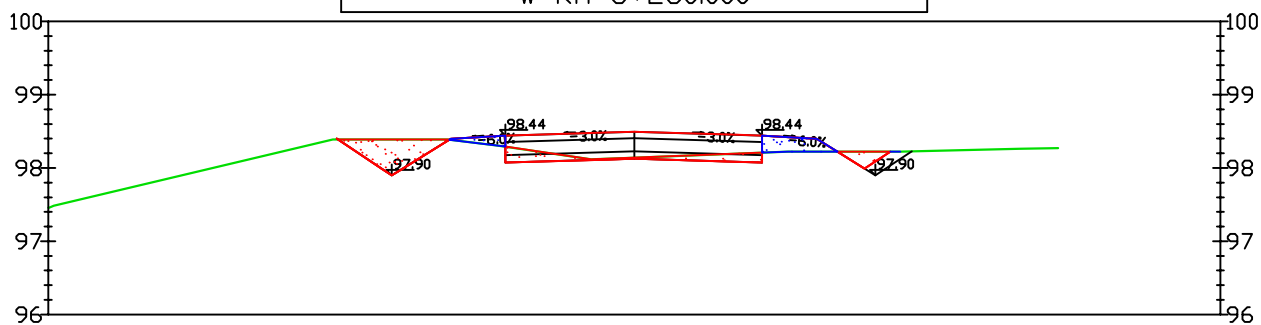
Tytuł rysunku: Przekroje poprzeczne

mgr inż. Jan Moreń

Upr. bud. nr
298/89/WŁ

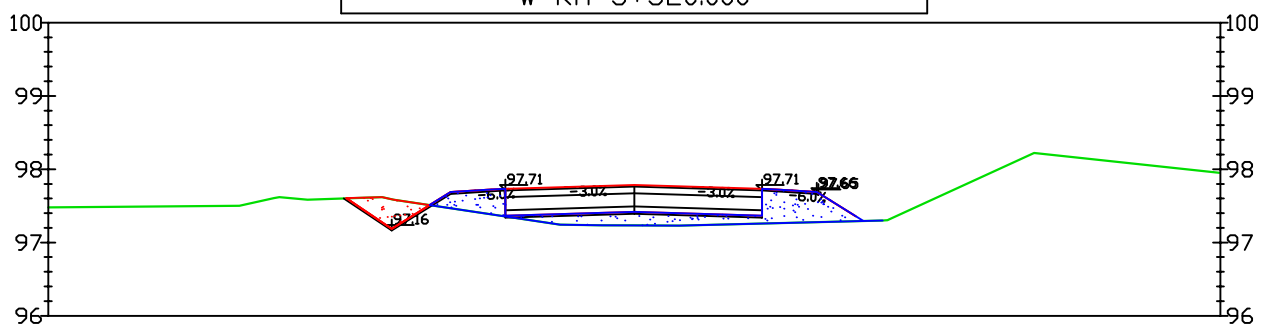
Podpis

Droga leśna-dojazd pożarowy nr 2
w km 3+280.000



Odsunięcia od osi	0.00	-2.36	0.00	2.34	0.00
Rzędne drogi		98.41	98.50	98.41	
Rzędne terenu	97.90	98.37	98.14	98.22	97.90

Droga leśna-dojazd pożarowy nr 2
w km 3+320.000



Odsunięcia od osi	0.00	-2.01	0.00	2.49	0.00
Rzędne drogi		97.72	97.79	97.69	
Rzędne terenu	97.46	97.39	97.23	97.28	97.46



BIURO STUDIÓW I PROJEKTÓW LEŚNICTWA
90-508 Łódź, ul Gdańska 112

Temat: Projekt przebudowy drogi leśnej dojazd pożarowy

Data
11.2022 r.

Obiekt: Droga leśna dojazd pożarowy Nadleśnictwo Dąbrowa

Skala
1:100

Branża: Drogowa

Nr rys. 5/41

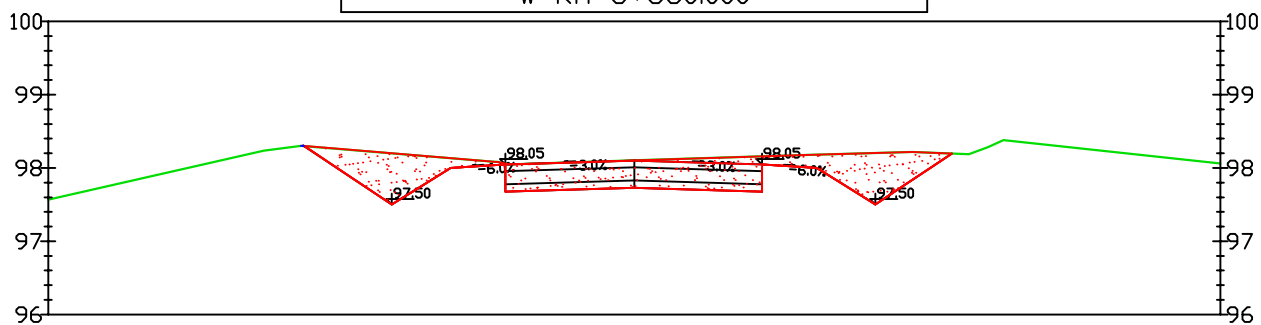
Tytuł rysunku: Przekroje poprzeczne

mgr inż. Jan Moreń

Upr. bud. nr
298/89/WŁ

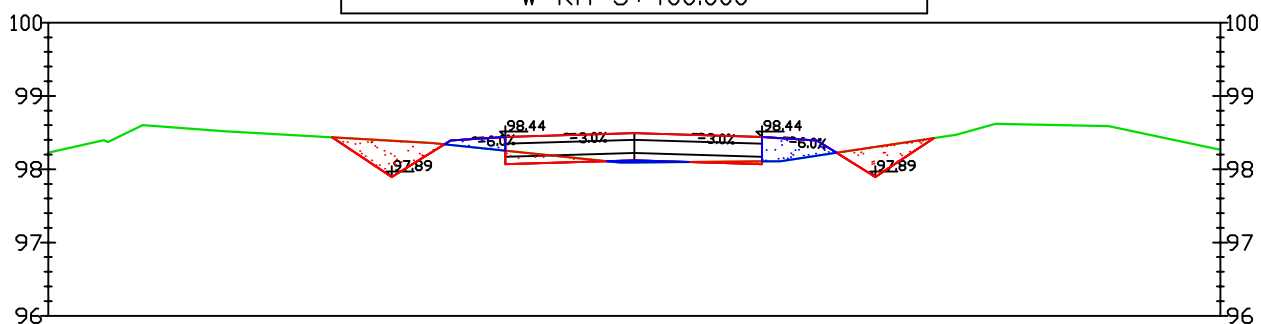
Podpis

Droga leśna-dojazd pożarowy nr 2
w km 3+360.000



Odsunięcia od osi	0.00	-4.46	-2.18	0.00	2.16	4.48	0.00
Rzędne drogi		98.27	98.02	98.10	98.02	98.29	98.36
Rzędne terenu	97.57	98.30	98.11	98.10	98.17	98.19	98.36

Droga leśna-dojazd pożarowy nr 2
w km 3+400.000



Odsunięcia od osi	0.00	-2.51	0.00	2.49	0.00	0.00
Rzędne drogi		98.39	98.49	98.39		
Rzędne terenu	98.39	98.33	98.09	98.18		98.27



BIURO STUDIÓW I PROJEKTÓW LEŚNICTWA
90-508 Łódź, ul Gdańska 112

Temat: Projekt przebudowy drogi leśnej dojazd pożarowy

Data
11.2022 r.

Obiekt: Droga leśna dojazd pożarowy Nadleśnictwo Dąbrowa

Skala
1:100

Branża: Drogowa

Nr rys. 5/42

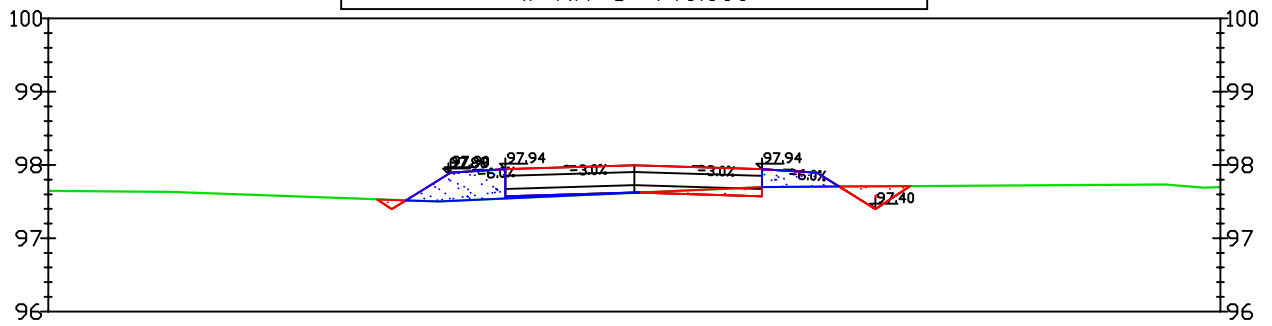
Tytuł rysunku: Przekroje poprzeczne

mgr inż. Jan Moreń

Upr. bud. nr
298/89/WŁ

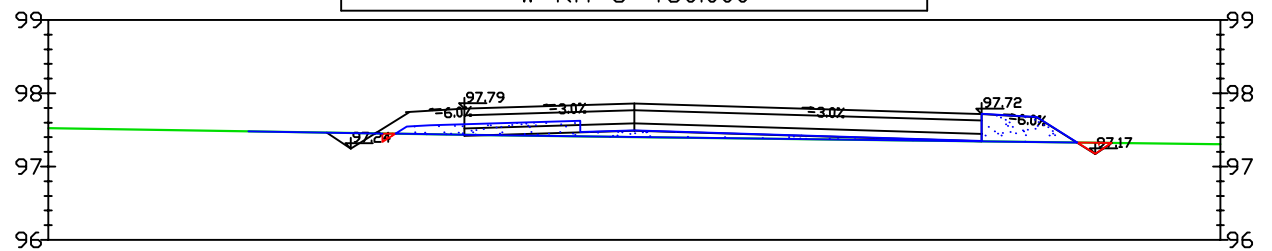
Podpis

Droga leśna-dojazd pożarowy nr 2
w km 3+440.000



Odsunięcia od osi	0.00	-2.01	0.00	2.49	0.00
Rzędne drogi		97.93	97.99	97.90	
Rzędne terenu	97.65	97.53	97.62	97.70	97.76

Droga leśna-dojazd pożarowy nr 2
w km 3+480.000



Odsunięcia od osi	0.00	-2.79	0.00	4.74	0.00
Rzędne drogi		97.78	97.86	97.72	
Rzędne terenu	97.62	97.44	97.40	97.34	97.28



BIURO STUDIÓW I PROJEKTÓW LEŚNICTWA
90-508 Łódź, ul Gdańska 112

Temat: Projekt przebudowy drogi leśnej dojazd pożarowy

Data
11.2022 r.

Obiekt: Droga leśna dojazd pożarowy Nadleśnictwo Dąbrowa

Skala
1:100

Branża: Drogowa

Nr rys. 5/43

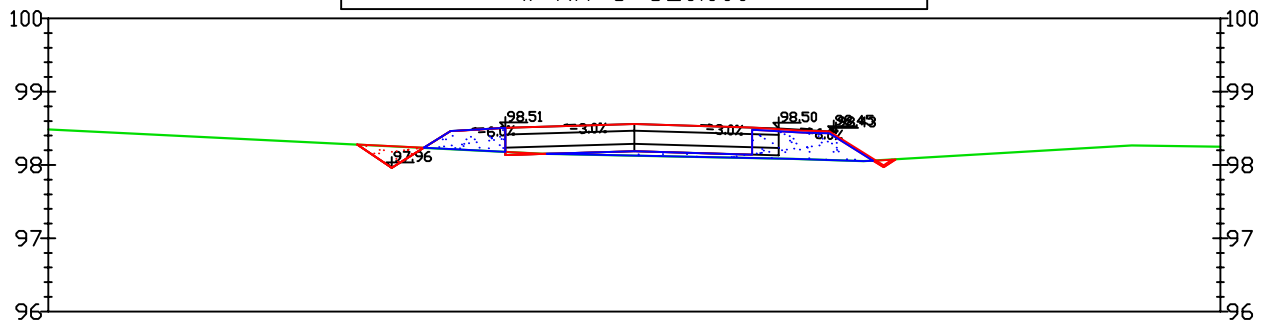
Tytuł rysunku: Przekroje poprzeczne

mgr inż. Jan Moreń

Upr. bud. nr
298/89/WŁ

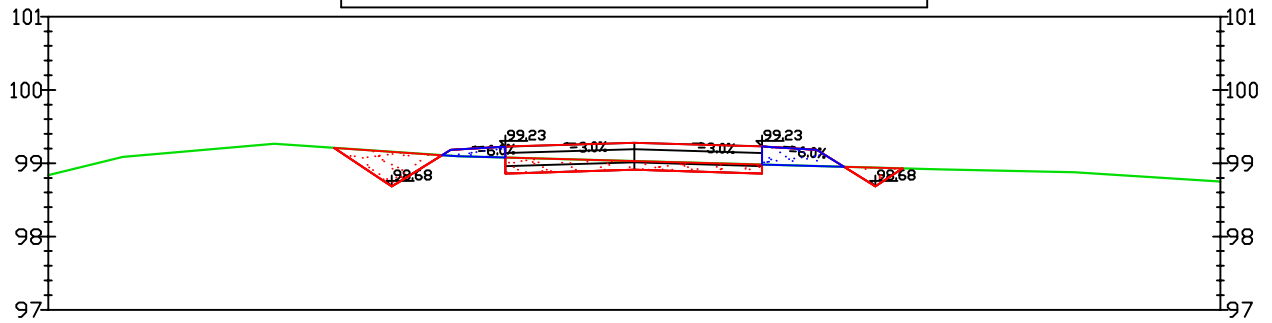
Podpis

Droga leśna-dojazd pożarowy nr 2
w km 3+520,000



Odsunięcia od osi	0.00	-2.45	0.00	2.30	0.00
Rzędne drogi		98.46	98.56	98.47	
Rzędne terenu	98.49	98.21	98.13	98.08	98.25

Droga leśna-dojazd pożarowy nr 2
w km 3+560,000



Odsunięcia od osi	0.00	-2.51	0.00	2.49	0.00
Rzędne drogi		99.18	99.28	99.18	
Rzędne terenu	99.04	99.10	99.03	99.06	99.75



BIURO STUDIÓW I PROJEKTÓW LEŚNICTWA
90-508 Łódź, ul Gdańska 112

Temat: Projekt przebudowy drogi leśnej dojazd pożarowy

Data
11.2022 r.

Obiekt: Droga leśna dojazd pożarowy Nadleśnictwo Dąbrowa

Skala
1:100

Branża: Drogowa

Nr rys. 5/44

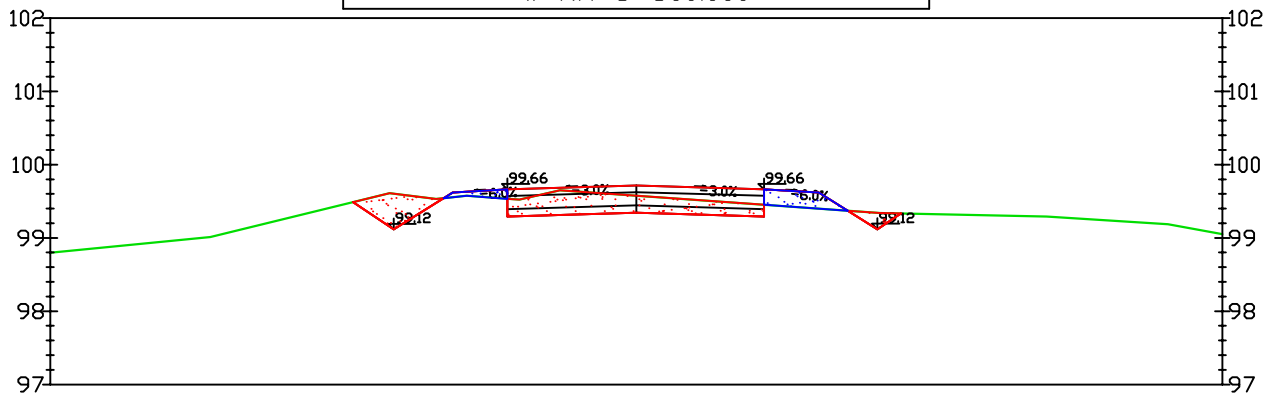
Tytuł rysunku: Przekroje poprzeczne

mgr inż. Jan Moreń

Upr. bud. nr
298/89/WŁ

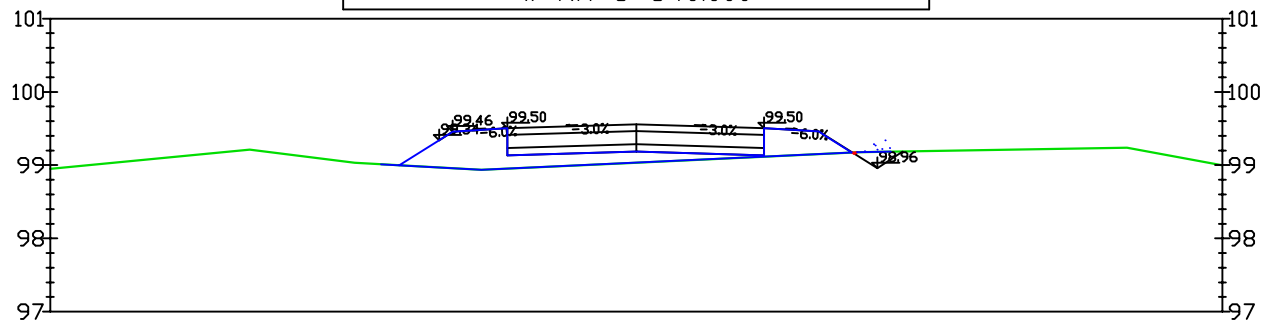
Podpis

Droga leśna-dojazd pożarowy nr 2
w km 3+600.000



Odsunięcia od osi	0.00	-2.51	0.00	2.49	0.00
Rzędne drogi		99.62	99.72	99.62	
Rzędne terenu	99.68	99.55	99.57	99.40	99.65

Droga leśna-dojazd pożarowy nr 2
w km 3+640.000



Odsunięcia od osi	0.00	-2.13	0.00	2.12	0.00
Rzędne drogi		99.48	99.56	99.48	
Rzędne terenu	99.95	98.94	99.03	99.13	99.88



BIURO STUDIÓW I PROJEKTÓW LEŚNICTWA
90-508 Łódź, ul Gdańska 112

Temat: Projekt przebudowy drogi leśnej dojazd pożarowy

Data
11.2022 r.

Obiekt: Droga leśna dojazd pożarowy Nadleśnictwo Dąbrowa

Skala
1:100

Branża: Drogowa

Nr rys. 5/45

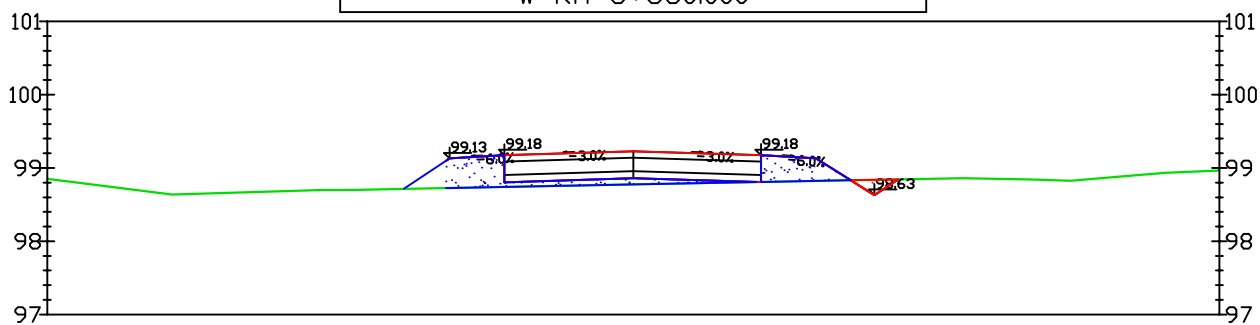
Tytuł rysunku: Przekroje poprzeczne

mgr inż. Jan Moreń

Upr. bud. nr
298/89/WŁ

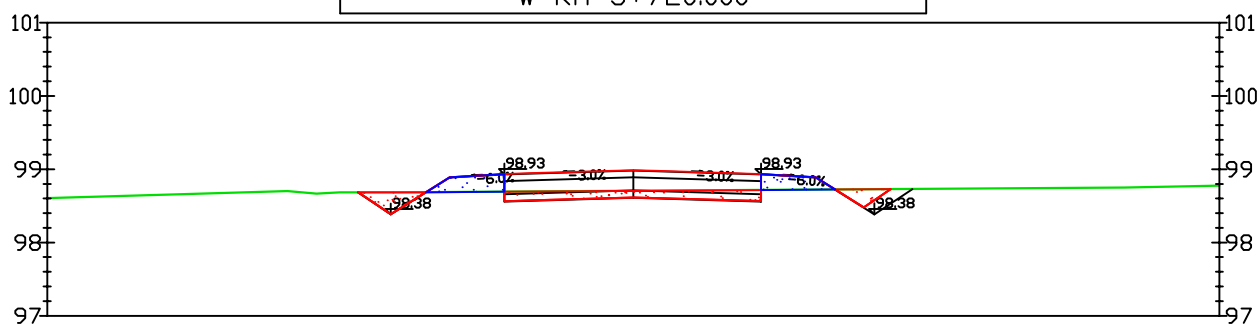
Podpis

Droga leśna-dojazd pożarowy nr 2
w km 3+680.000



Odsunięcia od osi	0.00	-2.56	-2.51	0.00	2.43	0.00
Rzędne drogi		99.10	99.13	99.23	99.13	
Rzędne terenu	98.85	98.73	98.73	98.77	98.82	98.96

Droga leśna-dojazd pożarowy nr 2
w km 3+720.000



Odsunięcia od osi	0.00	-2.51	0.00	2.49	0.00
Rzędne drogi		98.89	98.99	98.89	
Rzędne terenu	98.68	98.49	98.70	98.72	98.77



BIURO STUDIÓW I PROJEKTÓW LEŚNICTWA
90-508 Łódź, ul Gdańska 112

Temat: Projekt przebudowy drogi leśnej dojazd pożarowy

Data
11.2022 r.

Obiekt: Droga leśna dojazd pożarowy Nadleśnictwo Dąbrowa

Skala
1:100

Branża: Drogowa

Nr rys. 5/46

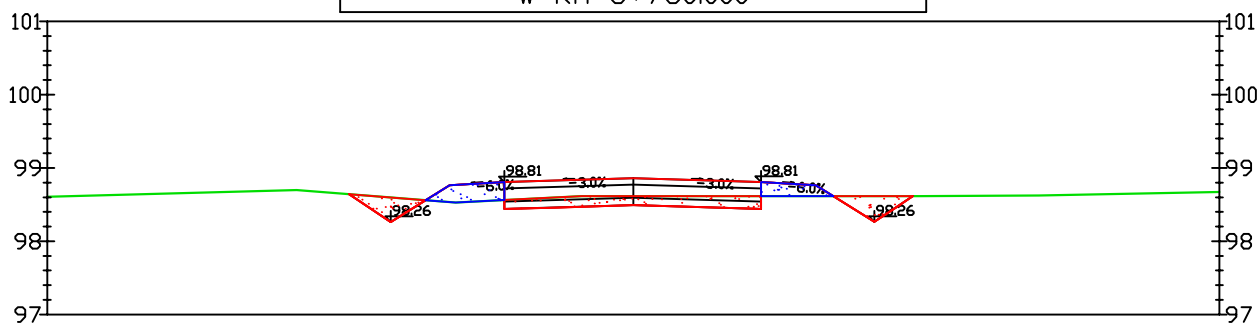
Tytuł rysunku: Przekroje poprzeczne

mgr inż. Jan Moreń

Upr. bud. nr
298/89/WŁ

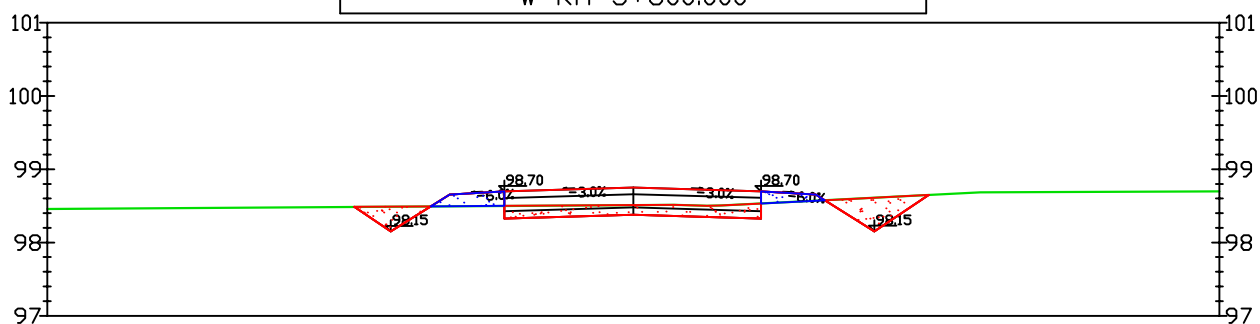
Podpis

Droga leśna-dojazd pożarowy nr 2
w km 3+760.000



Odsunięcia od osi	0.00	-2.21	0.00	2.19	0.00
Rzędne drogi		98.78	98.86	98.78	
Rzędne terenu	98.61	98.54	98.61	98.61	98.67

Droga leśna-dojazd pożarowy nr 2
w km 3+800.000



Odsunięcia od osi	0.00	-2.51	0.00	2.49	0.00
Rzędne drogi		98.65	98.75	98.65	
Rzędne terenu	98.46	98.49	98.51	98.37	98.78



BIURO STUDIÓW I PROJEKTÓW LEŚNICTWA
90-508 Łódź, ul Gdańska 112

Temat: Projekt przebudowy drogi leśnej dojazd pożarowy

Data
11.2022 r.

Obiekt: Droga leśna dojazd pożarowy Nadleśnictwo Dąbrowa

Skala
1:100

Branża: Drogowa

Nr rys. 5/47

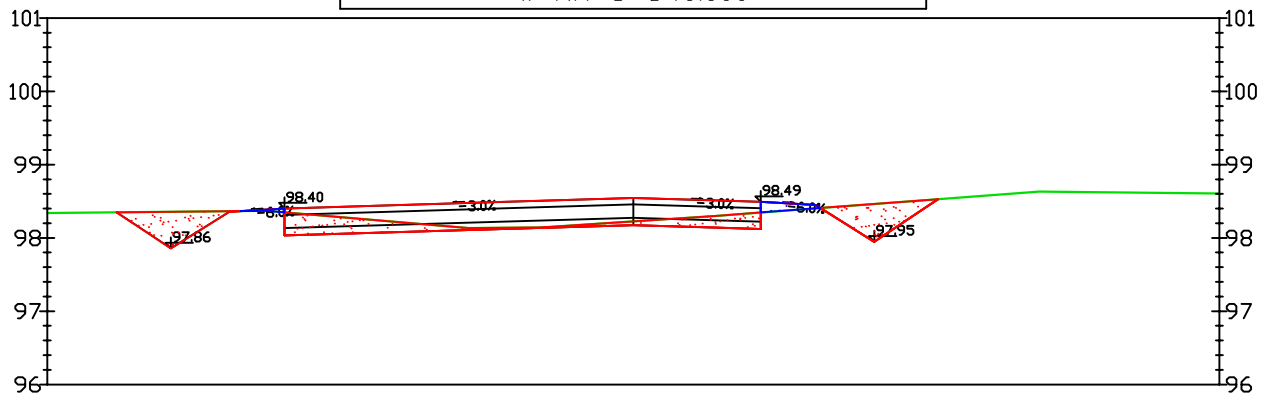
Tytuł rysunku: Przekroje poprzeczne

mgr inż. Jan Moreń

Upr. bud. nr
298/89/WŁ

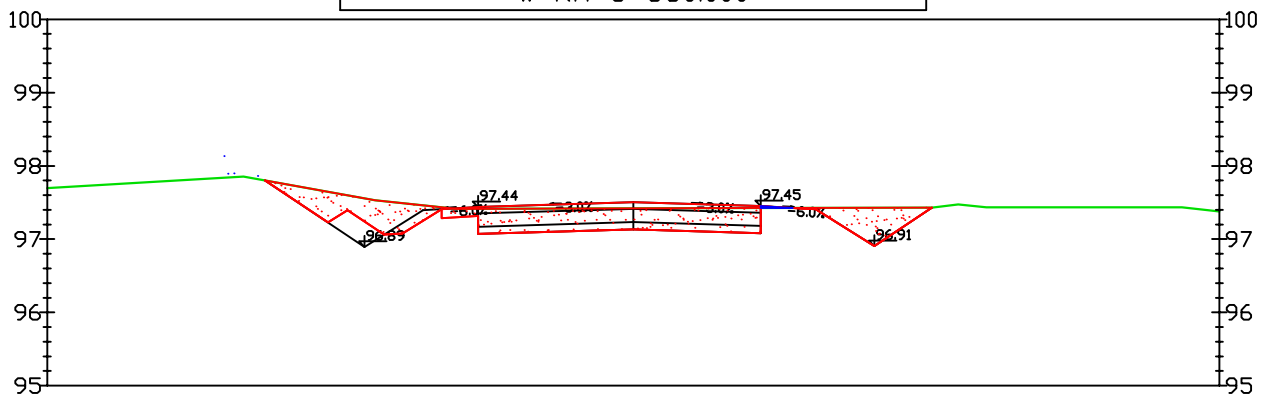
Podpis

Droga leśna-dojazd pożarowy nr 2
w km 3+840.000



Odsunięcia od osi	0.00	-4.76	0.00	2.21	0.00
Rzędne drogi		98.40	98.54	98.46	
Rzędne terenu	98.94	98.35	98.22	98.38	98.61

Droga leśna-dojazd pożarowy nr 2
w km 3+880.000



Odsunięcia od osi	0.00	-4.17	-2.12	0.00	2.49	0.00
Rzędne drogi		97.23	97.44	97.50	97.41	
Rzędne terenu	97.76	97.65	97.41	97.42	97.43	97.98



BIURO STUDIÓW I PROJEKTÓW LEŚNICTWA
90-508 Łódź, ul Gdańska 112

Temat: Projekt przebudowy drogi leśnej dojazd pożarowy

Data
11.2022 r.

Obiekt: Droga leśna dojazd pożarowy Nadleśnictwo Dąbrowa

Skala
1:100

Branża: Drogowa

Nr rys. 5/48

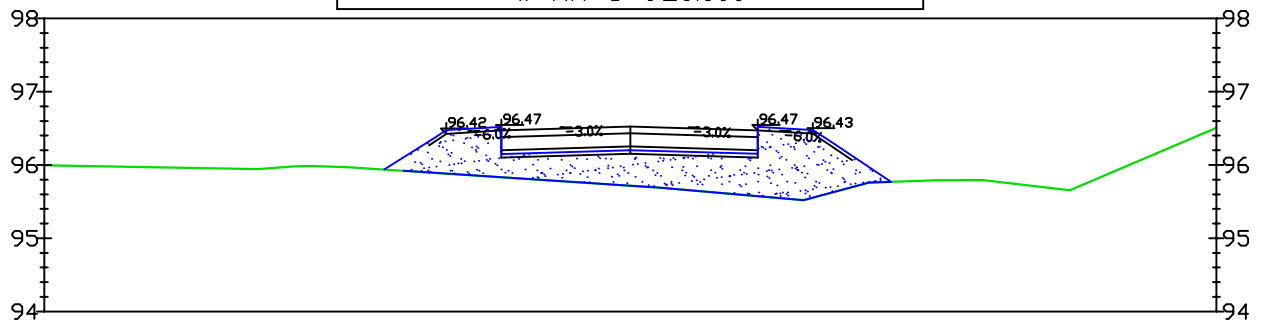
Tytuł rysunku: Przekroje poprzeczne

mgr inż. Jan Moreń

Upr. bud. nr
298/89/WŁ

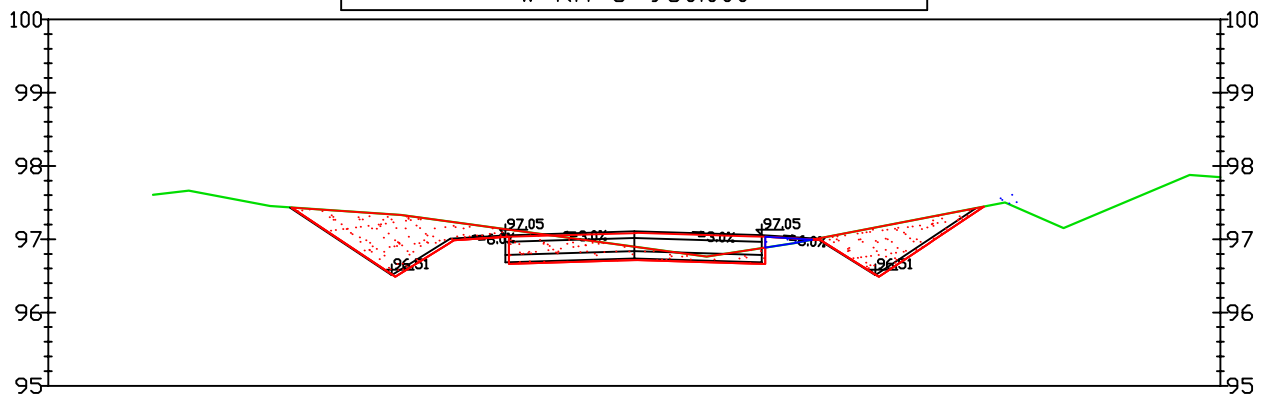
Podpis

Droga leśna-dojazd pożarowy nr 2
w km 3+920.000



Odsunięcia od osi	0.00	-3.09	-2.33	0.00	2.31	3.55	0.00
Rzędne drogi		96.42	96.49	96.57	96.49	96.11	
Rzędne terenu	96.59	95.92	95.87	95.72	95.52	95.77	96.51

Droga leśna-dojazd pożarowy nr 2
w km 3+960.000



Odsunięcia od osi	0.00	-2.46	0.00	2.45	0.00
Rzędne drogi		96.99	97.08	96.99	
Rzędne terenu		97.23	96.90	97.00	97.05



BIURO STUDIÓW I PROJEKTÓW LEŚNICTWA
90-508 Łódź, ul Gdańska 112

Temat: Projekt przebudowy drogi leśnej dojazd pożarowy

Data
11.2022 r.

Obiekt: Droga leśna dojazd pożarowy Nadleśnictwo Dąbrowa

Skala
1:100

Branża: Drogowa

Nr rys. 5/49

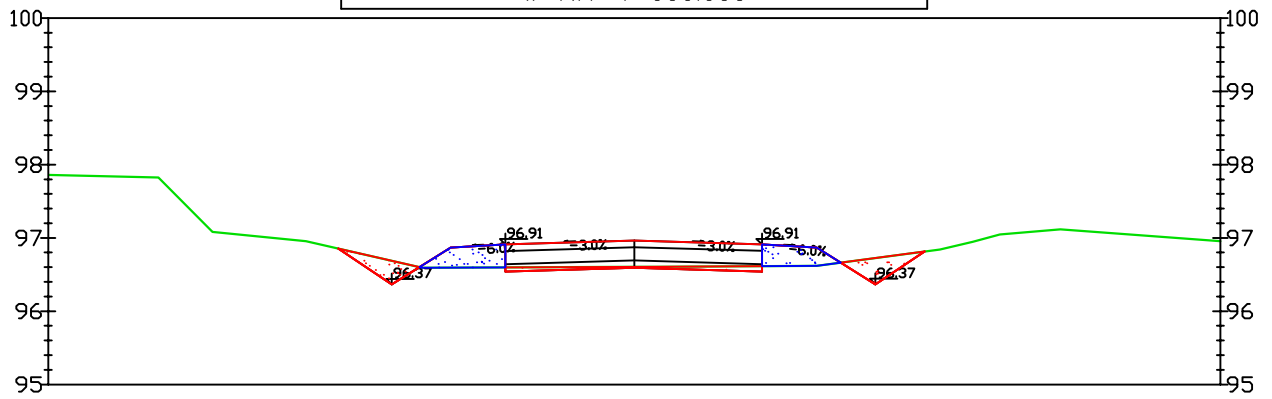
Tytuł rysunku: Przekroje poprzeczne

mgr inż. Jan Moreń

Upr. bud. nr
298/89/WŁ

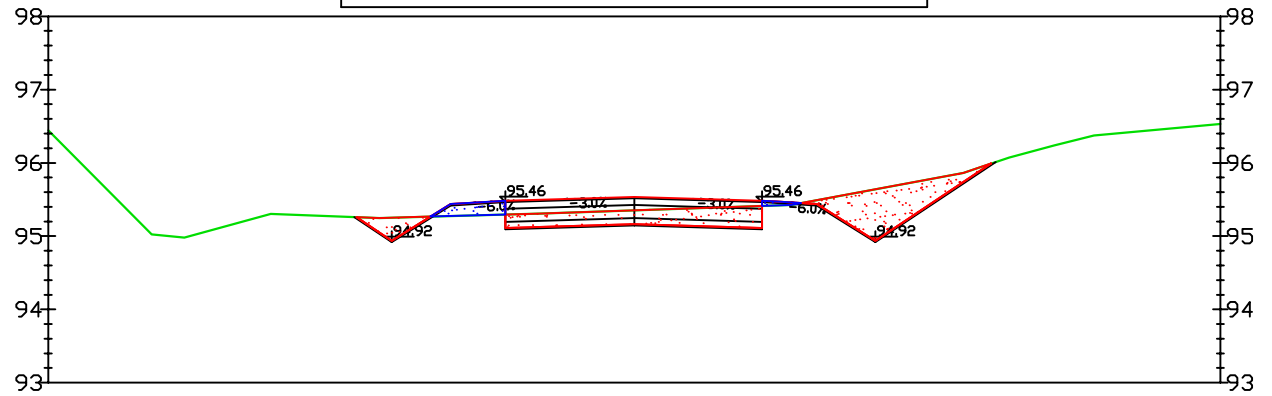
Podpis

Droga leśna-dojazd pożarowy nr 2
w km 4+000.000



Odsunięcia od osi	0.00	-2.51	0.00	2.49	0.00
Rzędne drogi		96.87	96.96	96.87	
Rzędne terenu		96.59	96.61	96.62	

Droga leśna-dojazd pożarowy nr 2
w km 4+040.000



Odsunięcia od osi	0.00	-2.51	0.00	2.49	0.00
Rzędne drogi		95.44	95.53	95.44	
Rzędne terenu		95.27	95.35	95.49	



BIURO STUDIÓW I PROJEKTÓW LEŚNICTWA
90-508 Łódź, ul Gdańska 112

Temat: Projekt przebudowy drogi leśnej dojazd pożarowy

Data
11.2022 r.

Obiekt: Droga leśna dojazd pożarowy Nadleśnictwo Dąbrowa

Skala
1:100

Branża: Drogowa

Nr rys. 5/50

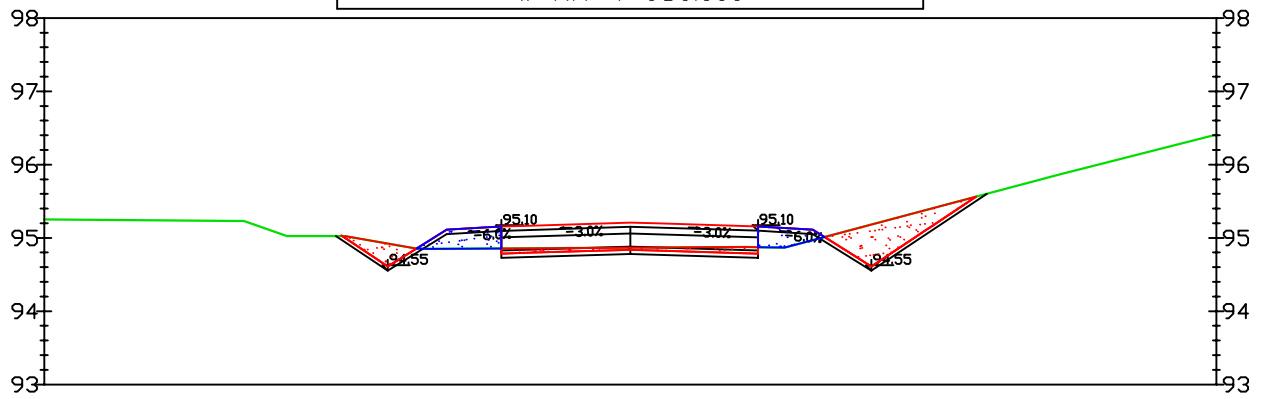
Tytuł rysunku: Przekroje poprzeczne

mgr inż. Jan Moreń

Upr. bud. nr
298/89/WŁ

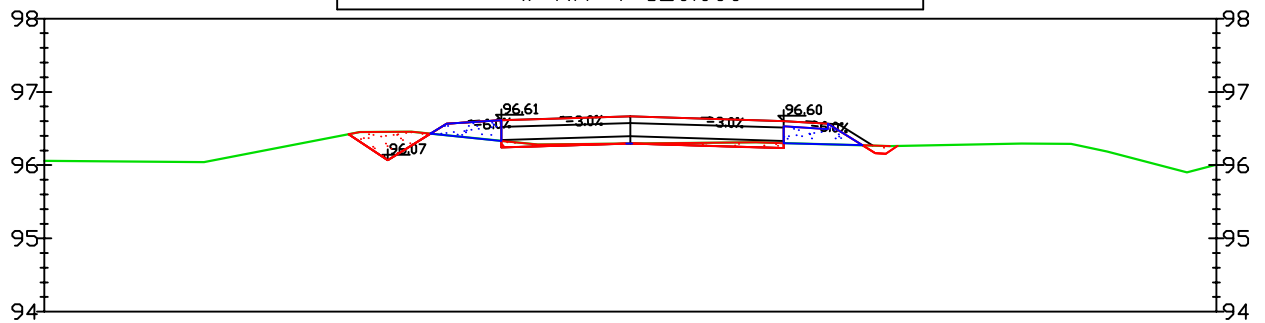
Podpis

Droga leśna-dojazd pożarowy nr 2
w km 4+080.000



Odsunięcia od osi	0.00	-2.51	0.00	2.49	0.00
Rzędne drogi		95.11	95.21	95.11	
Rzędne terenu	95.25	94.85	94.87	94.97	95.41

Droga leśna-dojazd pożarowy nr 2
w km 4+120.000



Odsunięcia od osi	0.00	-2.51	0.00	2.09	0.00
Rzędne drogi		96.57	96.66	96.60	
Rzędne terenu	96.66	96.41	96.29	96.30	96.68



BIURO STUDIÓW I PROJEKTÓW LEŚNICTWA
90-508 Łódź, ul Gdańska 112

Temat: Projekt przebudowy drogi leśnej dojazd pożarowy

Data
11.2022 r.

Obiekt: Droga leśna dojazd pożarowy Nadleśnictwo Dąbrowa

Skala
1:100

Branża: Drogowa

Nr rys. 5/51

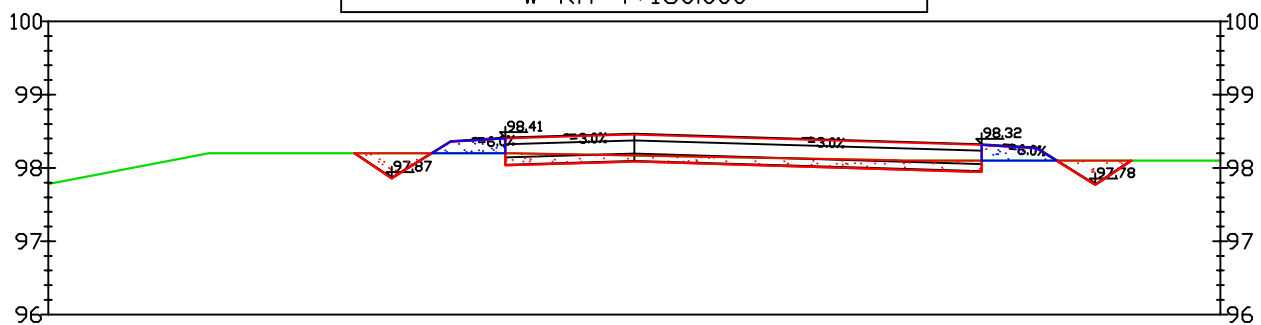
Tytuł rysunku: Przekroje poprzeczne

mgr inż. Jan Moreń

Upr. bud. nr
298/89/WŁ

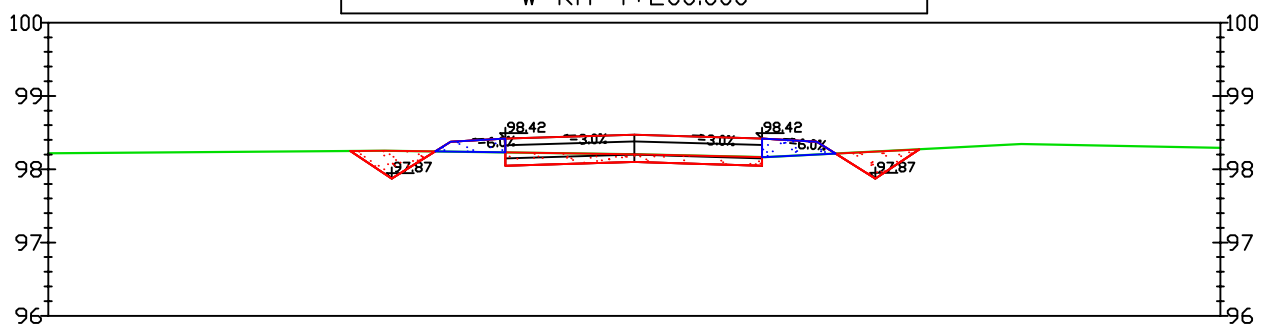
Podpis

Droga leśna-dojazd pożarowy nr 2
w km 4+160.000



Odsunięcia od osi	0.00	-2.41	0.00	4.15	6.19	0.00
Rzędne drogi		98.36	98.46	98.33	97.83	
Rzędne terenu	97.78	98.20	98.17	98.10	98.10	98.18

Droga leśna-dojazd pożarowy nr 2
w km 4+200.000



Odsunięcia od osi	0.00	-2.51	0.00	2.49	0.00
Rzędne drogi		98.37	98.47	98.37	
Rzędne terenu	98.29	98.24	98.20	98.20	98.29



BIURO STUDIÓW I PROJEKTÓW LEŚNICTWA
90-508 Łódź, ul Gdańska 112

Temat: Projekt przebudowy drogi leśnej dojazd pożarowy

Data
11.2022 r.

Obiekt: Droga leśna dojazd pożarowy Nadleśnictwo Dąbrowa

Skala
1:100

Branża: Drogowa

Nr rys. 5/52

Tytuł rysunku: Przekroje poprzeczne

mgr inż. Jan Moreń

Upr. bud. nr
298/89/WŁ

Podpis

The diagram illustrates a cross-section with a horizontal datum line at 98.00. Two points, A and B, are shown below this datum. Point A has an elevation of 97.73, and point B has an elevation of 97.64. The vertical distance from the datum to point A is labeled as -0.27, and the vertical distance from the datum to point B is labeled as -0.36. The difference in elevation between points A and B is indicated as 0.09.

Odsunięcia od osi	0,00	-2,15	0,00	2,49	4,74	7,04	8,00
Rzędne drogi		98,25	98,33	98,26	98,19	98,14	
Rzędne terenu	98,64	98,29	98,29	98,29	98,38	98,37	98,36

Odsunięcia od osi	8,68	-4,73	-2,13	0,00	2,12	8,68
Rzędne drogi		98,54	98,12	98,19	98,12	
Rzędne terenu	96,63	96,73	96,19	96,17	96,14	97,94



Temat: Projekt przebudowy drogi leśnej dojazd pożarowy

Data
11.2022 r.

Obiekt: Droga leśna dojazd pożarowy Nadleśnictwo Dąbrowa

Skala
1:100

Branża: Drogowa

Nr rys. 5/53

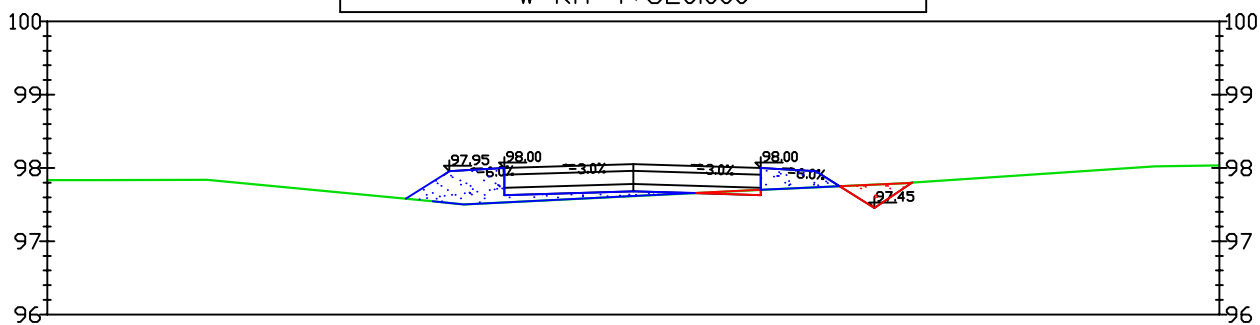
Tytuł rysunku: Przekroje poprzeczne

mgr inż. Jan Moreń

Upr. bud. nr
298/89/WŁ

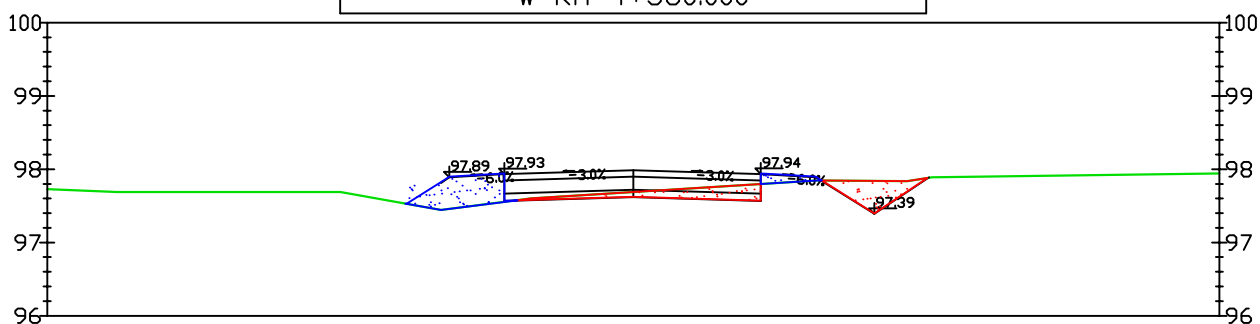
Podpis

Droga leśna-dojazd pożarowy nr 2
w km 4+320.000



Odsunięcia od osi	0.00	-2.27	0.00	2.49	8.00
Rzędne drogi		97.97	98.05	97.95	
Rzędne terenu	97.98	97.50	97.62	97.74	98.84

Droga leśna-dojazd pożarowy nr 2
w km 4+360.000



Odsunięcia od osi	0.00	-3.12	-2.00	0.00	2.49	8.00
Rzędne drogi		97.88	97.93	97.99	97.90	
Rzędne terenu	97.78	97.53	97.52	97.69	97.84	97.94



BIURO STUDIÓW I PROJEKTÓW LEŚNICTWA
90-508 Łódź, ul Gdańska 112

Temat: Projekt przebudowy drogi leśnej dojazd pożarowy

Data
11.2022 r.

Obiekt: Droga leśna dojazd pożarowy Nadleśnictwo Dąbrowa

Skala
1:100

Branża: Drogowa

Nr rys. 5/54

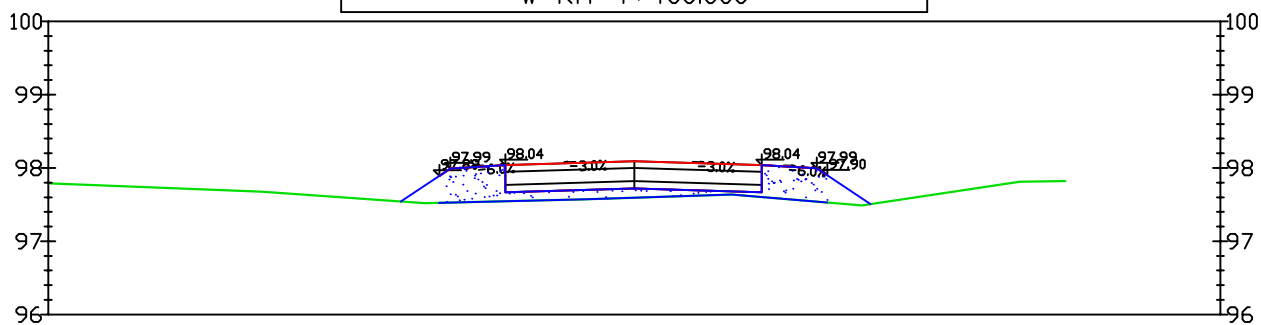
Tytuł rysunku: Przekroje poprzeczne

mgr inż. Jan Moreń

Upr. bud. nr
298/89/WŁ

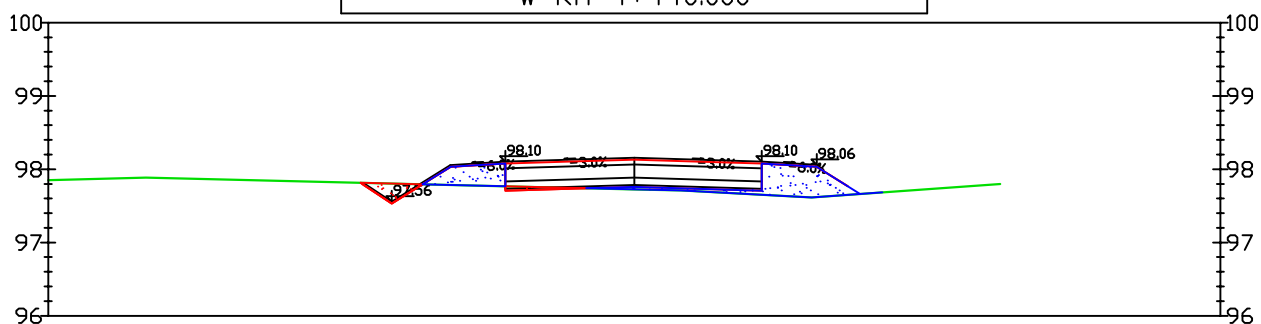
Podpis

Droga leśna-dojazd pożarowy nr 2
w km 4+400.000



Odsunięcia od osi	0.00	-2.66	-2.51	0.00	2.49	2.63	0.00
Rzędne drogi		97.89	97.99	98.09	97.99	97.90	
Rzędne terenu	97.79	97.52	97.53	97.59	97.54	97.53	

Droga leśna-dojazd pożarowy nr 2
w km 4+440.000



Odsunięcia od osi	0.00	-2.14	0.00	2.11	3.39	0.00
Rzędne drogi		98.05	98.13	98.06		
Rzędne terenu	97.68	97.78	97.72	97.63		



BIURO STUDIÓW I PROJEKTÓW LEŚNICTWA
90-508 Łódź, ul Gdańska 112

Temat: Projekt przebudowy drogi leśnej dojazd pożarowy

Data
11.2022 r.

Obiekt: Droga leśna dojazd pożarowy Nadleśnictwo Dąbrowa

Skala
1:100

Branża: Drogowa

Nr rys. 5/55

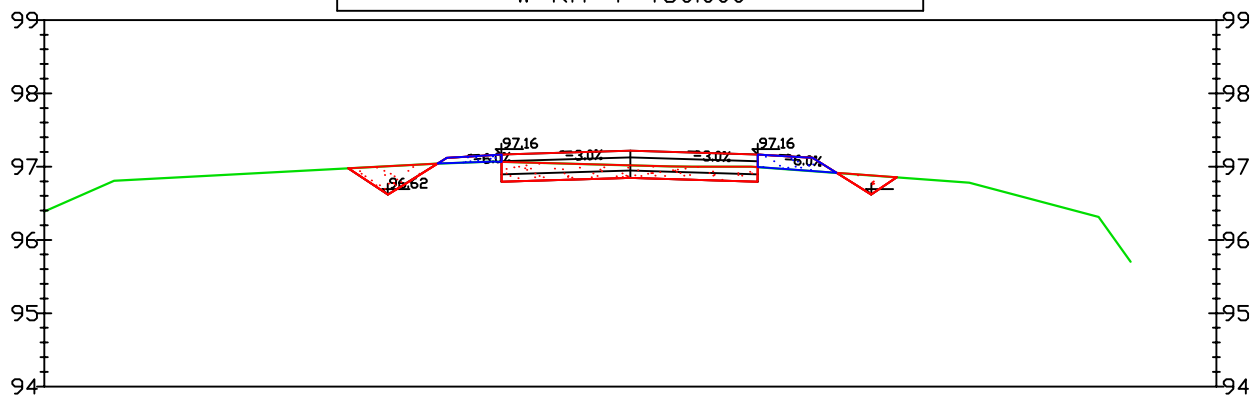
Tytuł rysunku: Przekroje poprzeczne

mgr inż. Jan Moreń

Upr. bud. nr
298/89/WŁ

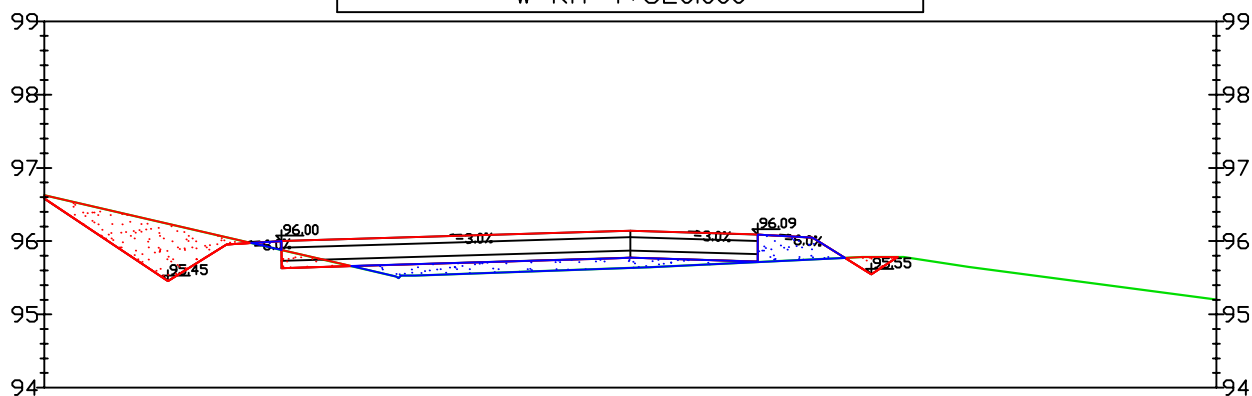
Podpis

Droga leśna-dojazd pożarowy nr 2
w km 4+480.000



Odsunięcia od osi	0.00	-2.33	0.00	2.31	0.00
Rzędne drogi		97.13	97.22	97.13	
Rzędne terenu	96.69	97.05	97.02	96.95	96.69

Droga leśna-dojazd pożarowy nr 2
w km 4+520.000



Odsunięcia od osi	0.00	-7.06	-4.76	0.00	2.46	0.00
Rzędne drogi	96.58	95.96	96.00	96.14	96.05	96.58
Rzędne terenu	96.69	96.41	95.88	95.63	95.75	96.58



BIURO STUDIÓW I PROJEKTÓW LEŚNICTWA
90-508 Łódź, ul Gdańska 112

Temat: Projekt przebudowy drogi leśnej dojazd pożarowy

Data
11.2022 r.

Obiekt: Droga leśna dojazd pożarowy Nadleśnictwo Dąbrowa

Skala
1:100

Branża: Drogowa

Nr rys. 5/56

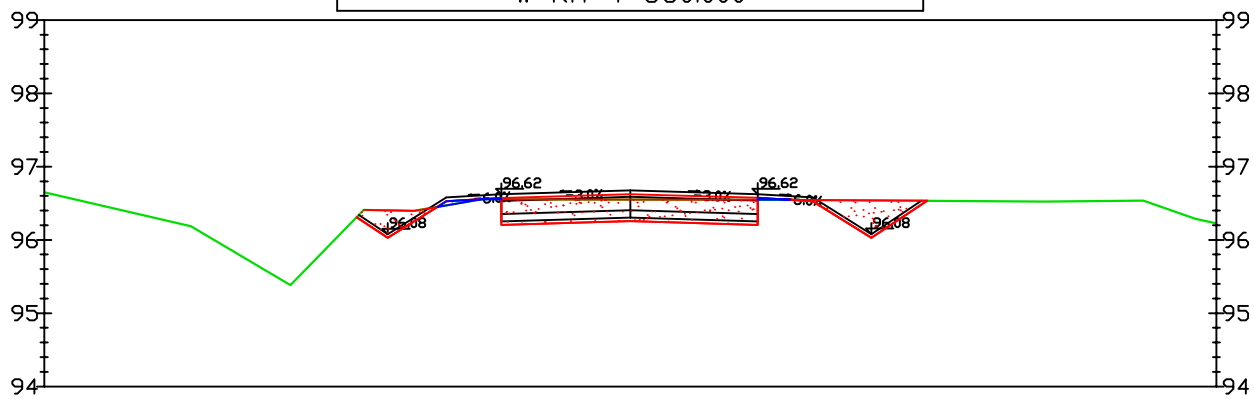
Tytuł rysunku: Przekroje poprzeczne

mgr inż. Jan Moreń

Upr. bud. nr
298/89/WŁ

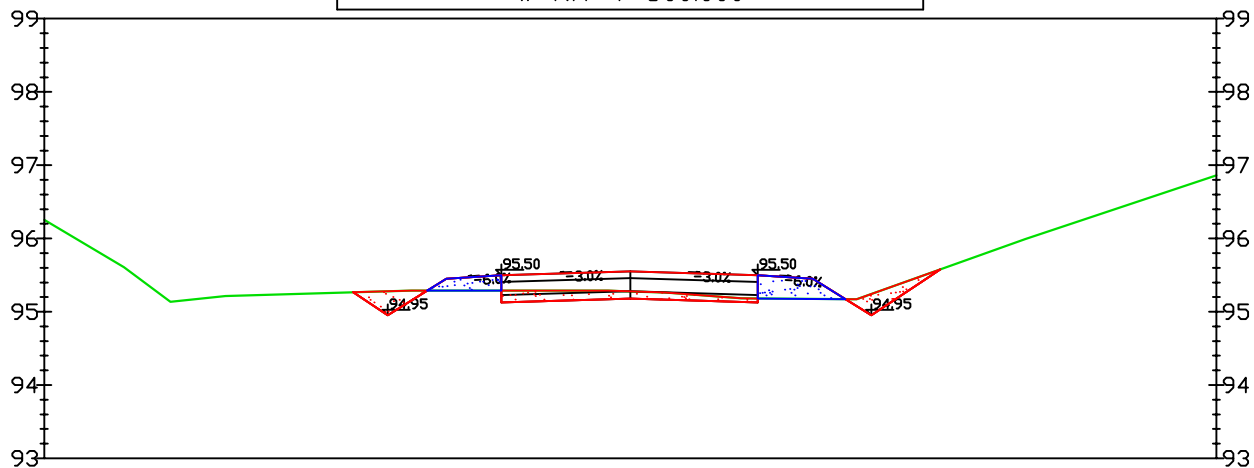
Podpis

Droga leśna-dojazd pożarowy nr 2
w km 4+560.000



Odsunięcia od osi	0.00	-4.72	-2.31	0.00	2.29	0.00
Rzędne drogi			96.54	96.63	96.54	
Rzędne terenu	96.65		96.51	96.55	96.55	96.63

Droga leśna-dojazd pożarowy nr 2
w km 4+600.000



Odsunięcia od osi	0.00	-2.51	0.00	2.49	0.00
Rzędne drogi		95.45	95.55	95.45	
Rzędne terenu	95.65	95.29	95.28	95.18	95.65



BIURO STUDIÓW I PROJEKTÓW LEŚNICTWA
90-508 Łódź, ul Gdańska 112

Temat: Projekt przebudowy drogi leśnej dojazd pożarowy

Data
11.2022 r.

Obiekt: Droga leśna dojazd pożarowy Nadleśnictwo Dąbrowa

Skala
1:100

Branża: Drogowa

Nr rys. 5/57

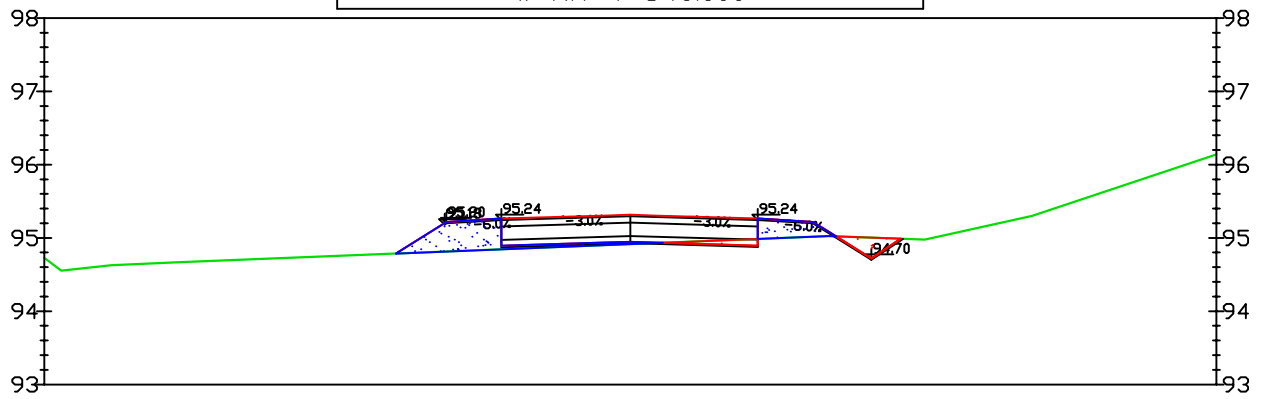
Tytuł rysunku: Przekroje poprzeczne

mgr inż. Jan Moreń

Upr. bud. nr
298/89/WŁ

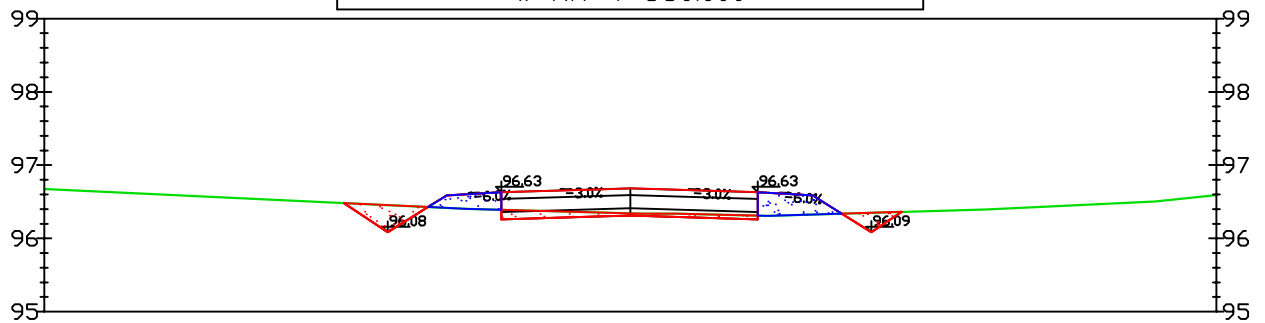
Podpis

Droga leśna-dojazd pożarowy nr 2
w km 4+640.000



Odsunięcia od osi	0.00	-2.51	0.00	2.35	0.00
Rzędne drogi		95.22	95.32	95.23	
Rzędne terenu	94.79	94.81	94.91	95.01	96.14

Droga leśna-dojazd pożarowy nr 2
w km 4+680.000



Odsunięcia od osi	0.00	-2.51	0.00	2.34	0.00
Rzędne drogi		96.58	96.68	96.59	
Rzędne terenu	96.67	96.42	96.34	96.32	96.59



BIURO STUDIÓW I PROJEKTÓW LEŚNICTWA
90-508 Łódź, ul Gdańska 112

Temat: Projekt przebudowy drogi leśnej dojazd pożarowy

Data
11.2022 r.

Obiekt: Droga leśna dojazd pożarowy Nadleśnictwo Dąbrowa

Skala
1:100

Branża: Drogowa

Nr rys. 5/58

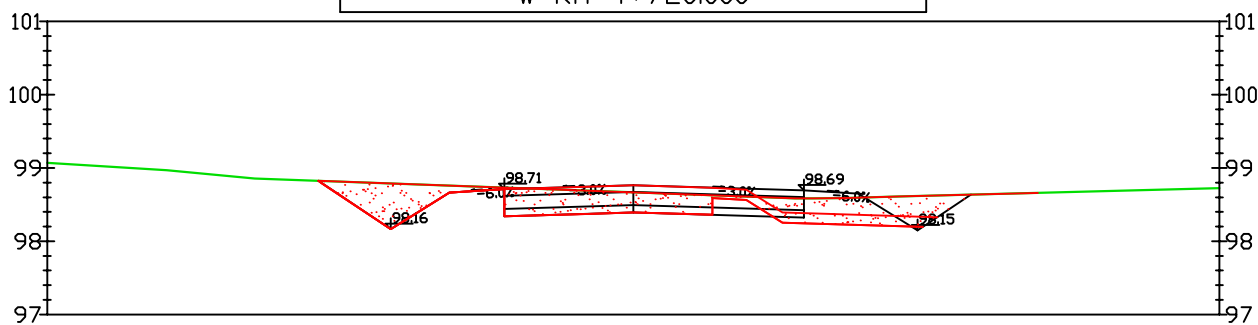
Tytuł rysunku: Przekroje poprzeczne

mgr inż. Jan Moreń

Upr. bud. nr
298/89/WŁ

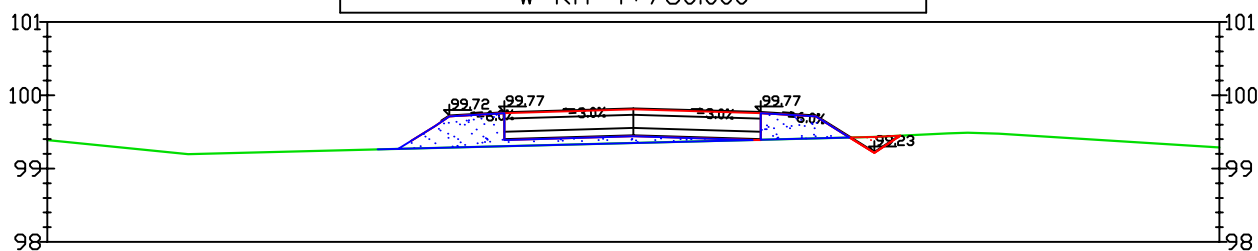
Podpis

Droga leśna-dojazd pożarowy nr 2
w km 4+720.000



Odsunięcia od osi	0.00	-2.22	0.00	2.04	0.00
Rzędne drogi		98.68	98.76	98.39	
Rzędne terenu	98.87	98.75	98.67	98.59	98.72

Droga leśna-dojazd pożarowy nr 2
w km 4+760.000



Odsunięcia od osi	0.00	-2.07	0.00	2.05	0.00
Rzędne drogi		99.74	99.81	99.74	
Rzędne terenu	99.89	99.30	99.35	99.40	99.89



BIURO STUDIÓW I PROJEKTÓW LEŚNICTWA
90-508 Łódź, ul Gdańska 112

Temat: Projekt przebudowy drogi leśnej dojazd pożarowy

Data
11.2022 r.

Obiekt: Droga leśna dojazd pożarowy Nadleśnictwo Dąbrowa

Skala
1:100

Branża: Drogowa

Nr rys. 5/59

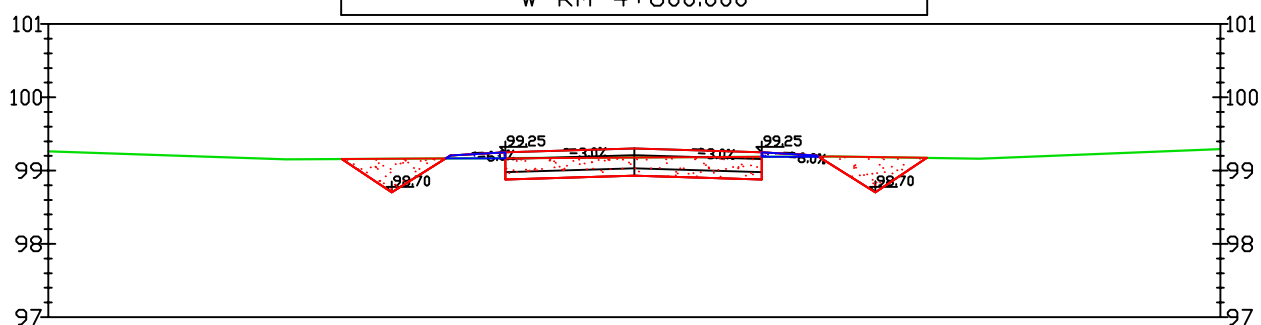
Tytuł rysunku: Przekroje poprzeczne

mgr inż. Jan Moreń

Upr. bud. nr
298/89/WŁ

Podpis

Droga leśna-dojazd pożarowy nr 2
w km 4+800.000



Odsunięcia od osi	0.00	-2.51	0.00	2.49	8.00
Rzędne drogi		99.20	99.30	99.20	
Rzędne terenu	99.26	99.16	99.18	99.19	99.29



BIURO STUDIÓW I PROJEKTÓW LEŚNICTWA
90-508 Łódź, ul Gdańska 112

Temat: Projekt przebudowy drogi leśnej dojazd pożarowy

Data
11.2022 r.

Obiekt: Droga leśna dojazd pożarowy Nadleśnictwo Dąbrowa

Skala
1:100

Branża: Drogowa

Nr rys. 5/60

Tytuł rysunku: Przekroje poprzeczne

mgr inż. Jan Moreń

Upr. bud. nr
298/89/WŁ

Podpis